







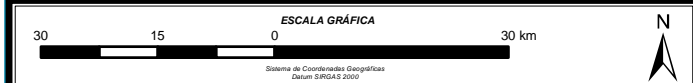
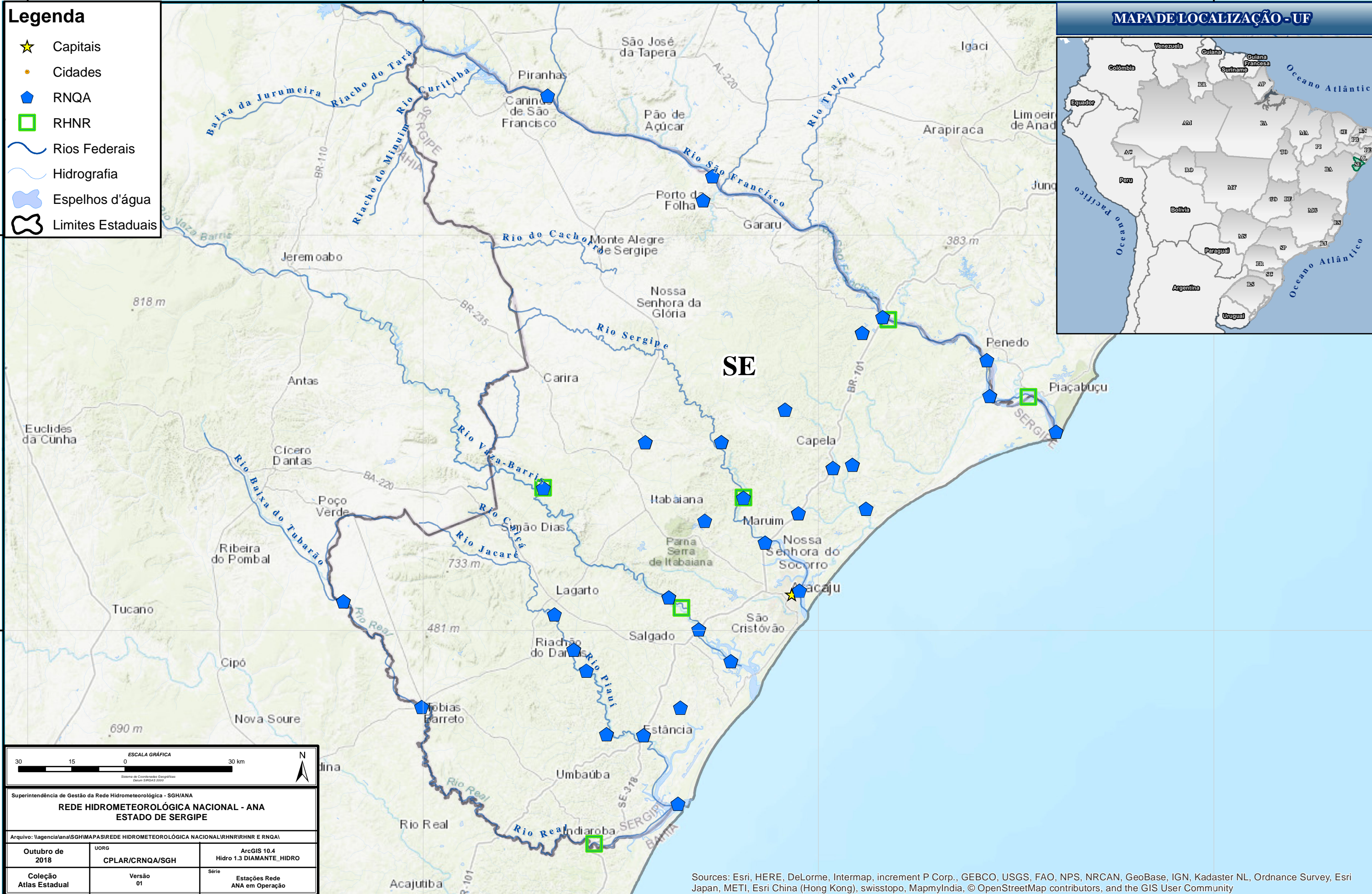


Legenda

-  Capitais
-  Cidades
-  RNQA
-  RHNR
-  Rios Federais
-  Hidrografia
-  Espelhos d'água
-  Limites Estaduais

MAPA DE LOCALIZAÇÃO - UF



Superintendência de Gestão da Rede Hidrometeorológica - SGH/ANA
REDE HIDROMETEOROLÓGICA NACIONAL - ANA
ESTADO DE SERGIPE

Arquivo: \\agencia\ana\SGH\MAPAS\REDE HIDROMETEOROLÓGICA NACIONAL\RNHR\RNHR E RNQA

Outubro de 2018	UORG CPLAR/CRNQA/SGH	ArcGIS 10.4 Hidro 1.3 DIAMANTE_HIDRO
Coleção Atlas Estadual	Versão 01	Série Estações Rede ANA em Operação