

volume

48

BACIAS E DIVISÕES  
HIDROGRÁFICAS  
DO BRASIL

Presidente da República  
**Jair Messias Bolsonaro**

Ministro da Economia  
**Paulo Roberto Nunes Guedes**

Ministro do Desenvolvimento Regional  
**Rogério Simonetti Marinho**

Secretário Especial do Tesouro e Orçamento  
**Bruno Funchal**

## **INSTITUTO BRASILEIRO DE GEOGRAFIA E ESTATÍSTICA - IBGE**

## **AGÊNCIA NACIONAL DE ÁGUAS E SANEAMENTO BÁSICO - ANA**

Presidente  
**Eduardo Luiz G. Rios Neto**

Diretoria Colegiada  
**Christianne Dias Ferreira** (Diretora-Presidente)

Diretora-Executiva  
**Marise Maria Ferreira**

**Marcelo Cruz**  
**Oscar de Moraes Cordeiro Netto**  
**Vitor Saback**

### **ÓRGÃOS ESPECÍFICOS SINGULARES**

**Joaquim Guedes Corrêa Gondim Filho** (interino)

Diretoria de Pesquisas  
**Cimar Azeredo Pereira**

Diretoria de Geociências  
**Claudio Stenner**

Diretoria de Informática  
**Carlos Renato Pereira Cotovio**

Centro de Documentação e Disseminação de Informações  
**Carmen Danielle Lins Mendes Macedo**

Escola Nacional de Ciências Estatísticas  
**Maysa Sacramento de Magalhães**

### **UNIDADES RESPONSÁVEIS**

Diretoria de Geociências  
Coordenação de Recursos Naturais  
e Estudos Ambientais

Superintendência de Planejamento  
de Recursos Hídricos  
**Flávio Hadler Tröger**

Coordenação de Conjuntura e Gestão  
da Informação  
**Marcus André Fuckner**

Ministério da Economia  
**Instituto Brasileiro de Geografia e Estatística - IBGE**  
Diretoria de Geociências  
Coordenação de Recursos Naturais e Estudos Ambientais

Série Relatórios Metodológicos  
volume 48

# **Bacias e Divisões Hidrográficas do Brasil**



Rio de Janeiro  
2021

**Instituto Brasileiro de Geografia e Estatística - IBGE**

Av. Franklin Roosevelt, 166 - Centro - 20021-120 - Rio de Janeiro, RJ - Brasil

ISSN 0101-2843 **Série relatórios metodológicos**

Divulga as metodologias empregadas nas diversas fases do planejamento e execução dos estudos e pesquisas estatísticos e geocientíficos do IBGE.

ISBN 978-65-87201-80-1

© IBGE. 2021

**Capa**

Fabio Muniz de Moura – Gerência de Editoração/Centro de Documentação e Disseminação de Informações - CDDI

**Ficha catalográfica elaborada pela Gerência de Biblioteca e Acervos Especiais do IBGE.**

Bacias e divisões hidrográficas do Brasil / IBGE, Coordenação de Recursos Naturais e Estudos Ambientais. - Rio de Janeiro : IBGE, 2021.

160 p. - (Relatórios Metodológicos, ISSN 0101-2843 ; v. 48).

Inclui glossário.

Cooperação: Agência Nacional de Águas e Saneamento Básico (ANA).

ISBN 978-65-87201-80-1

1. Bacias hidrográficas - Brasil. 2. Bacias hidrográficas - Classificação. 3. Base de Bacias Hidrográficas do Brasil. 4. Base da Divisão Hidrográfica Nacional. I. IBGE. Coordenação de Recursos Naturais e Estudos Ambientais. II. Agência Nacional de Águas e Saneamento Básico (Brasil). III. Série.

CDU 556.51(81)

AMB



# Sumário

Apresentação .....	5
Introdução .....	7
Base de Bacias Hidrográficas do Brasil - BHB250 .....	11
Codificação de bacias hidrográficas de Pfafstetter .....	12
Procedimentos operacionais .....	24
Base da Divisão Hidrográfica Nacional - DHN250 .....	39
Limites das unidades .....	41
Codificação das unidades .....	42
Geocodificação das unidades .....	46
Nomes das unidades .....	47
Referências .....	51
<b>Apêndices</b>	
Apêndice 1 - Lista de nomes e códigos das Bacias Hidrográficas do Brasil – BHB250.....	57
Apêndice 2 - Lista de nomes e geocódigos da Divisão Hidrográfica Nacional - DHN250.....	147
Glossário.....	155

## Convenções

-	Dado numérico igual a zero não resultante de arredondamento;
..	Não se aplica dado numérico;
...	Dado numérico não disponível;
x	Dado numérico omitido a fim de evitar a individualização da informação;
0; 0,0; 0,00	Dado numérico igual a zero resultante de arredondamento de um dado numérico originalmente positivo; e
-0; -0,0; -0,00	Dado numérico igual a zero resultante de arredondamento de um dado numérico originalmente negativo.



## Apresentação

É com grande satisfação que o Instituto Brasileiro de Geografia e Estatística - IBGE e a Agência Nacional de Águas e Saneamento Básico - ANA trazem a público os procedimentos metodológicos adotados para a elaboração da Base de Bacias Hidrográficas do Brasil - BHB250, na escala 1:250 000, em caráter inédito, e da Base da Divisão Hidrográfica Nacional - DHN250, compatível com a escala 1:250 000, as quais, em conjunto, apresentam, de maneira sistematizada, os recortes hidrográficos do País.

O presente relatório metodológico descreve, então, os processos e métodos utilizados para a elaboração das referidas bases, estabelecendo limites, nomes e códigos para as unidades hidrográficas e, ainda, a agregação de estatísticas fundamentais às bacias hidrográficas - a estimativa de população nelas residente, a disponibilidade hídrica e as estimativas do uso de água -, o que vem a contribuir sobremaneira para a sistematização e a disseminação de indicadores relacionados à questão hídrica no Brasil.

Em caráter complementar, ambas as bases possibilitarão uma série de estudos e pesquisas relacionados à temática dos recursos hídricos. Além disso, elas serão incorporadas ao Quadro Geográfico de Referência para Produção, Análise e Disseminação de Estatísticas, divulgado pelo IBGE, permitindo sua integração com outros dados e informações dos diversos aspectos ambientais e socioeconômicos, em recortes geográficos adequados para o planejamento e a gestão dos recursos hídricos, aprimorando, dessa forma, as análises do território brasileiro.

Dessa maneira, o IBGE e a ANA, em um esforço conjunto, oferecem referências e instrumentos importantes e necessários ao desenvolvimento de estudos que produzam informações para o conhecimento da realidade e o exercício da cidadania no País, acerca de um tema atual e de fundamental relevância para o desenvolvimento sustentável.

***Flávio Hadler Tröger***

Superintendente de Planejamento  
de Recursos Hídricos  
ANA

***Claudio Stenner***

Diretor de Geociências  
IBGE



## Introdução

Cerca de  $\frac{2}{3}$  do planeta Terra são cobertos por água, no entanto, aproximadamente 97% dessa água é salgada e, portanto, imprópria para o consumo. Desse total, cerca de 2% está armazenada em forma de gelo nas calotas polares, na Groenlândia, em ilhas do Ártico e nas porções mais elevadas de grandes montanhas pelo mundo. O restante (cerca de 1%) está na atmosfera, armazenada em aquíferos subterrâneos, nos solos, ou em fluxo nas águas superficiais (SHIKLOMANOV, 1993). Nesse aspecto, o Brasil é o país com a maior disponibilidade de água doce do mundo, concentrando cerca de 13% do volume disponível no planeta, de acordo com informações disponíveis no banco de dados do Banco Mundial (World Bank).

No Brasil, grande parte desse volume de água se encontra em aquíferos subterrâneos, outra parte está em constante fluxo na vasta rede de rios, córregos, riachos e igarapés do território. A água das chuvas precipita e escoar pela superfície até canais fluviais e infiltra nos solos e rochas, para formar os lençóis freáticos que, por sua vez, também abastecem os rios. Estes chegam até o Oceano, e, até o final deste trajeto, boa parte da água é captada, consumida, transpirada pela vegetação e evaporada, provocando a formação de nuvens que precipitarão novamente sobre o continente, iniciando mais uma vez o ciclo hidrológico.

A superfície terrestre que capta a água da chuva e sobre a qual a água escoar, formando rios e córregos que drenam para uma saída comum, em um ponto mais baixo do relevo, chama-se bacia hidrográfica. Todo rio, córrego ou riacho é alimentado pelas chuvas que precipitam sobre uma determinada área da superfície terrestre. As montanhas, serras, colinas, chapadas e outras formas de relevo com elevação em relação às do seu entorno são o que se chama de divisores de drenagem ou divisores de águas e, como diz o nome, separam as águas que fluirão para um rio ou para outro, delimitando, portanto, as bacias hidrográficas de cada rio. Cada confluência, cada encontro de rio, tem à montante daquele ponto uma bacia hidrográfica que capta toda a água que chegou até ali.

O território brasileiro, assim como qualquer parte do globo terrestre, está todo subdividido naturalmente em diversas bacias hidrográficas. Como dito, é o relevo que separa as águas das chuvas e determina por onde elas escoarão até que cheguem ao nível de base final: o oceano – no caso brasileiro, o Atlântico. Por vezes, o caminho é curto e, rapidamente a água escoar das nascentes até o mar, como ocorre nas bacias costeiras. Outras vezes, o caminho é longo e leva mais tempo para a água ir da nascente, no interior do continente, ao oceano.

É destas bacias hidrográficas que a sociedade obtém grande parte da água utilizada para as atividades humanas no Brasil. Isso envolve o abastecimento humano, a irrigação, a dessedentação de animais e todas as atividades industriais e de serviços desenvolvidas em território brasileiro. Nesse sentido, é absolutamente essencial que se cuide de tudo aquilo que afeta a qualidade e a quantidade deste recurso tão indispensável à vida, de maneira a garantir sua disponibilidade nos dias de hoje e para as gerações futuras.

No Brasil, a Política Nacional de Recursos Hídricos, estabelecida pela Lei n. 9.433, de 08.01.1997, instituiu as diretrizes básicas para a gestão das águas no País e criou instrumentos como os planos de recursos hídricos. O Plano Nacional de Recursos Hídricos - PNRH foi elaborado de 2003 a 2005, sob coordenação da então Secretaria de Recursos Hídricos do Ministério do Meio Ambiente, com o apoio da Agência Nacional de Águas - ANA<sup>1</sup>.

O PNRH foi aprovado por meio da Resolução n. 58, de 30.01.2006, do Conselho Nacional de Recursos Hídricos - CNRH. É, essencialmente, um planejamento estratégico e participativo de longo prazo (2005-2021) sobre a gestão hídrica no País. Um dos objetivos do PNRH é orientar a implementação da Política de Recursos Hídricos nos Estados e nas bacias hidrográficas, além de criar um ambiente institucional favorável e fortalecer o Sistema Nacional de Gerenciamento de Recursos Hídricos - SINGREH.

O Plano de Recursos Hídricos de uma bacia hidrográfica corresponde a um plano diretor realizado para uma bacia ou região hidrográfica específica que tem por objetivo fundamentar e orientar o Comitê de Bacia Hidrográfica de maneira que esse possa gerir os recursos hídricos localizados na área de forma sustentável, assegurando os usos e metas previstos. A bacia hidrográfica é, portanto, adotada como a unidade territorial para a implementação da Política Nacional dos Recursos Hídricos e para a atuação do SINGREH.

Diversos estudos são realizados sobre os meios bióticos e abióticos dessas unidades para o entendimento das relações entre a geologia, a geomorfologia, os solos, a biodiversidade e os recursos hídricos, uma vez que todas estas variáveis interferem na qualidade e quantidade da água disponível por bacia e, portanto, no uso desta pela população humana para os mais diversos fins.

No intuito de organizar, sistematizar e promover a geração de informações e estatísticas das mais diversas temáticas por bacias e regiões hidrográficas, o IBGE e a ANA elaboraram uma base de dados geográficos de bacias hidrográficas para o território brasileiro e rediscutiram a Divisão Hidrográfica Nacional - DHN. Esta já estava estabelecida em 12 Regiões Hidrográficas, pela Resolução n. 32, de 15.10.2003, do CNRH, e foi então detalhada em diferentes níveis, propondo limites, nomes e códigos para a inclusão de tais recortes hidrográficos no Quadro Geográfico de Referência para Produção, Análise e Disseminação de Estatísticas, divulgado pelo IBGE em 2019, e para adoção pela ANA e demais entes do SINGREH.

Assim, as duas instituições passam a ter uma base comum de recortes hidrográficos para o intercâmbio de dados e informações a respeito não só de recursos hídricos, como também de diversos aspectos ambientais e socioeconômicos. Além disso, todos os usuários dessas bases e a sociedade em geral passam a contar com uma referência integrada chancelada pela agência reguladora de recursos hídricos e o instituto nacional de estatística do Brasil.

---

<sup>1</sup> Passou a se chamar Agência Nacional de Águas e Saneamento Básico, de acordo com o novo marco legal do saneamento básico instituído pela Lei n. 14.026, de 15.07.2020, mantendo, no entanto, a sua sigla anterior.

O presente relatório metodológico tem, portanto, como objetivo divulgar os procedimentos metodológicos adotados para a elaboração da Base de Bacias Hidrográficas do Brasil - BHB250, em cinco diferentes níveis de análise, hierarquicamente dependentes, compatível com a escala 1:250 000, e da Base da Divisão Hidrográfica Nacional - DHN250, em três diferentes níveis de detalhamento regionais, hierarquicamente dependentes, compatível com a escala 1: 250 000, as quais são divulgadas simultaneamente a este documento, no portal do IBGE na Internet.





# Base de Bacias Hidrográficas do Brasil - BHB250

O IBGE, por meio da Coordenação de Recursos Naturais e Estudos Ambientais, é responsável por uma série de informações e publicações de abrangência nacional sobre os solos, a geologia, a geomorfologia, a vegetação, a cobertura e o uso da terra no Brasil, bem como pela produção de indicadores, estatísticas e Contas Econômicas Ambientais. Nesse contexto, a realização de estudos e pesquisas sistemáticos que estão relacionados ao tema dos recursos hídricos suscita a necessidade de uma base geográfica de bacias hidrográficas de referência para todo o território brasileiro.

De acordo com a Comissão Nacional de Cartografia - CONCAR, é de responsabilidade da Agência Nacional de Águas e Saneamento Básico - ANA a delimitação cartográfica das bacias hidrográficas nacionais. A ANA, por meio da Superintendência de Planejamento de Recursos Hídricos, elabora e utiliza a Base Hidrográfica Ottocodificada - BHO, atualizada periodicamente, com informações sobre diversos aspectos da hidrografia no território brasileiro, para a regulação e gestão dos recursos hídricos no Brasil. A metodologia de Pfafstetter (1989) é a adotada para delimitação e codificação de bacias hidrográficas no País, conforme definido pela Resolução n. 30, de 11.12.2002, do Conselho Nacional de Recursos Hídricos - CNRH, que estabeleceu ainda procedimentos de subdivisões em agrupamentos de bacias e regiões hidrográficas, no âmbito nacional.

A BHO é derivada do Mapeamento Sistemático do Brasil, produzido pela Coordenação de Cartografia do IBGE e pela Diretoria de Serviço Geográfico - DSG do Exército Brasileiro. Ela apresenta uma rede de drenagem topologicamente consistente, que é representada pelos trechos de drenagem e pelos nós da rede de drenagem, onde todos os trechos são unidirecionais com sentido de escoamento apontado para a foz da bacia.

Essa base é disponibilizada ao público em arquivos vetoriais, onde os trechos de drenagem são editados pontualmente para representarem fluxos convergentes duplos e onde todos os trechos de drenagem estão conectados à rede de drenagem. São ainda adicionados trechos de drenagem extras ao longo da linha de costa que permitem a representação das bacias costeiras e a conexão entre todas as bacias continentais.

Além disso, como as bacias hidrográficas transpassam o limite político nacional, são incorporados à BHO os devidos trechos de drenagem, em escalas cartográficas menores, com o objetivo de representar corretamente a abrangência das bacias hidrográficas transfronteiriças. Nesse caso, a BHO adotada pelo Brasil abrange toda a América do Sul, limitada à porção continental, até o canal do Panamá ao norte.

Assim, para cada trecho de drenagem da BHO, existe uma minibacia, ou uma área de contribuição hidrográfica. Agregadas, estas áreas de contribuição compõem bacias hidrográficas maiores ou menores, dependendo da abrangência de interesse. As áreas de contribuição hidrográfica, ou minibacias hidrográficas, são obtidas automaticamente a

partir de modelos digitais de terreno/elevação, hidrologicamente consistentes, obtidos a partir do processamento de tais modelos aplicando algoritmos de extração de feições da cartografia vetorial digital. Os modelos de elevação mais utilizados atualmente são os disponibilizados por projetos como o Shuttle Radar Topography Mission - SRTM ou o NASADEM, da agência espacial norte-americana, a National Aeronautics and Space Administration - NASA, por exemplo.

A partir dessas bases de dados, é possível calcular informações importantes para auxiliar no planejamento dos recursos hídricos, como a codificação de bacias hidrográficas de Pfafstetter (1989); a ordem de cursos d'água, segundo a hierarquia proposta por Strahler (1957) e adaptada de Horton (1945); a distância até a foz da bacia; a área a montante a partir de cada trecho da rede de drenagem, entre outras. Dessa forma, a BHO apresenta informações essenciais para a compreensão da dinâmica hidrológica. Ela possui diversas versões elaboradas desde 2006, incluindo diferentes escalas conforme agregações em bacias hidrográficas e/ou recortes territoriais. A BHO na escala 1:250 000 (BHO250) é derivada da Base Cartográfica Contínua do Brasil - BC250, elaborada pelo IBGE na escala 1:250 000, em 2015, e utilizou o modelo digital de elevação do SRTM com resolução espacial aproximada de 30 m.

O trabalho de elaboração da Base de Bacias Hidrográficas do Brasil - BHB250, resultado da parceria entre o IBGE e a ANA, consistiu em uma seleção de sub-bacias e uma adequação da BHO250, excluindo as chamadas interbacias, cujo conceito é apresentado no tópico a seguir, em diferentes níveis hierárquicos dessa base. Além disso, acrescentou algumas informações provenientes do cruzamento destas bacias com outras camadas em Sistemas de Informação Geográfica - SIGs, para uma breve caracterização das principais bacias hidrográficas (*stricto sensu*) no território brasileiro. Nesta primeira versão da BHB250, são apresentadas apenas bacias com mais de 100 km<sup>2</sup>, limite superior de área do que Faustino (1996) define como microbacias.

Para a melhor compreensão das etapas de elaboração desta base de dados geográficos, é apresentado, a seguir, um detalhamento da metodologia de codificação de bacias hidrográficas de Pfafstetter (1989) utilizada e difundida pela ANA.

## Codificação de bacias hidrográficas de Pfafstetter

A Lei n. 9.433, de 08.01.1997, instituiu a Política Nacional de Recursos Hídricos e o Sistema Nacional de Gerenciamento de Recursos Hídricos - SINGREH e, entre outras medidas, criou o Conselho Nacional de Recursos Hídricos - CNRH, cujo funcionamento teve início em 1998. Posteriormente, por meio da Lei n. 9.984, de 17.07.2000, foi criada a Agência Nacional de Águas - ANA, cuja denominação foi alterada para Agência Nacional de Águas e Saneamento Básico, pela Lei n. 14.026, de 15.07.2022, mantendo-se, no entanto, a sua sigla anterior.

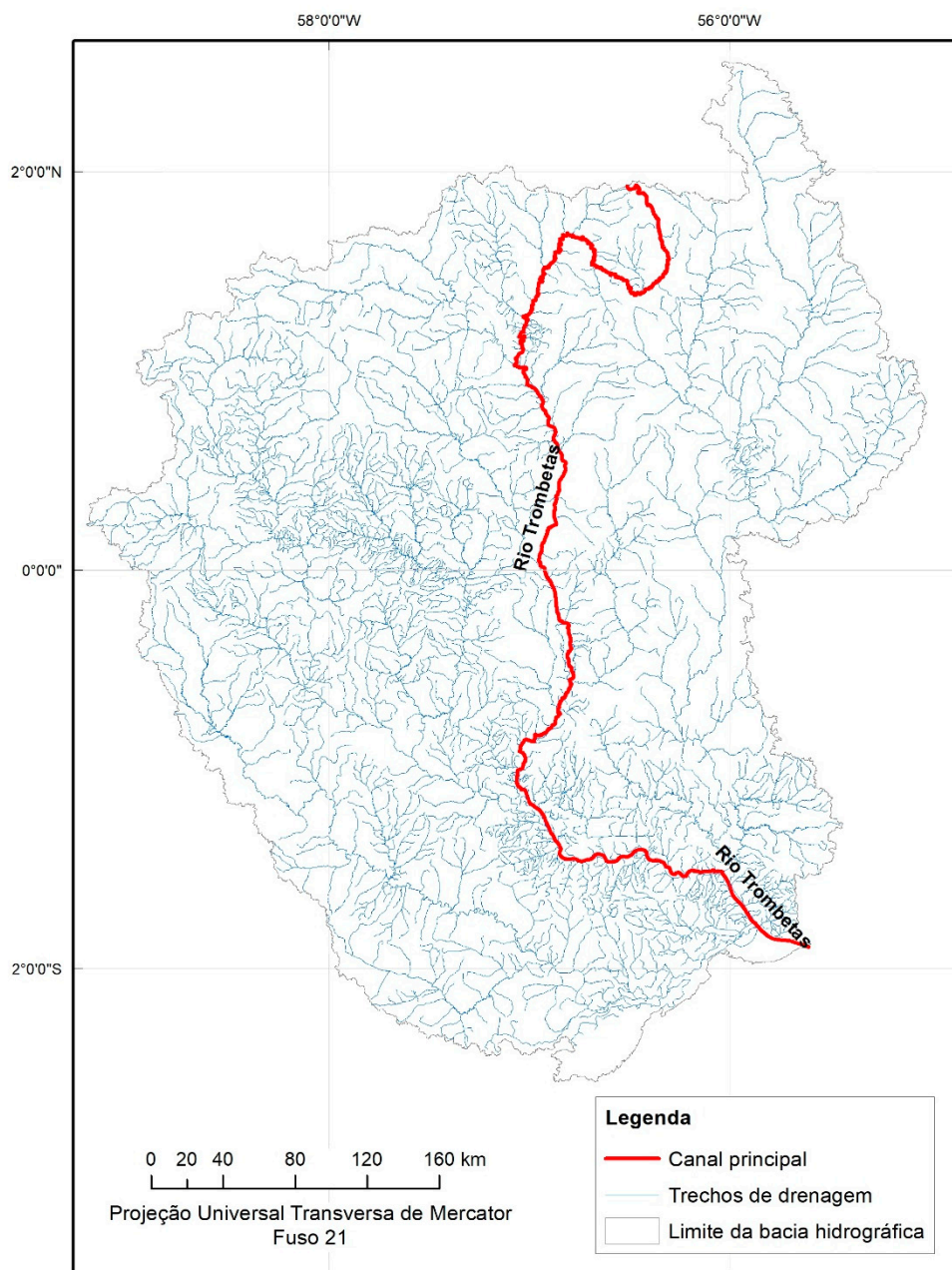
Atentos às vantagens e aplicações de uma codificação de bacias hidrográficas e necessitando estabelecer as bases para a implantação da recém-criada Política Nacional

de Recursos Hídricos, o CNRH estabeleceu, por meio da Resolução n. 30, de 11.12.2002, que o método de Pfafstetter (1989) fosse a codificação oficial de bacias hidrográficas no Brasil. Nessa Resolução foi estabelecida uma divisão de bacias hidrográficas para a América do Sul, a qual serviu de ponto de partida para a elaboração da Base Hidrográfica Ottocodificada - BHO da ANA, cuja primeira versão foi publicada em dezembro de 2006.

Para detalhamento da presente metodologia, toma-se como exemplo a Bacia do Rio Trombetas, afluente do Rio Amazonas, mostrada na Figura 1. Ela faz parte da Bacia do Rio Amazonas e traz na atual codificação da BHO o código 6452. Esse código 6452 será substituído na seguinte ilustração por um código "X", para tornar o exemplo mais genérico. A partir do radical X, são agregados à sua direita dígitos pares e ímpares de acordo com o processo descrito a seguir.

O método de codificação de bacias hidrográficas proposto por Pfafstetter (1989), inicia-se pela determinação do curso d'água principal da bacia a ser codificada. Essa determinação consiste em partir da foz da bacia e decidir, a cada confluência, qual o trecho de maior área de contribuição. Repetindo-se esse processo a cada confluência vai-se agregando trechos ao curso d'água principal até o trecho mais a montante. O rio destacado em vermelho na Figura 1 é o resultado desse primeiro passo.

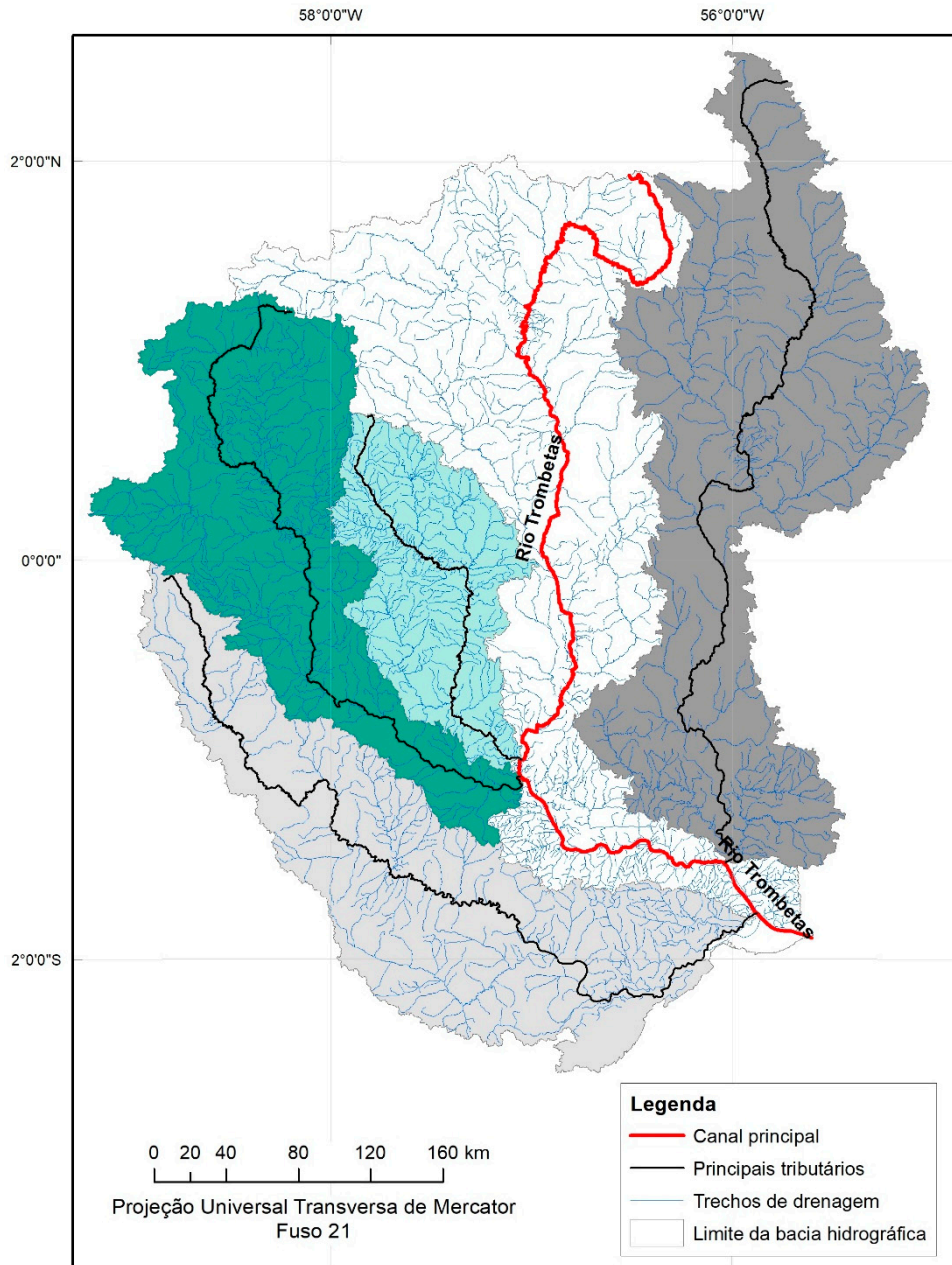
**Figura 1 - Exemplo de aplicação da codificação de Pfafstetter: curso d'água principal na Bacia do Rio Trombetas (PA)**



Fontes: 1. IBGE. 2. Agência Nacional de Águas e Saneamento Básico.

A próxima etapa para a codificação é, tomando o curso d'água principal como referência, determinar os quatro tributários com as maiores áreas de drenagem, tal como ilustrado na Figura 2.

**Figura 2 - Exemplo de aplicação da codificação de Pfafstetter: quatro tributários com maior área de contribuição, na Bacia do Rio Trombetas (PA)**

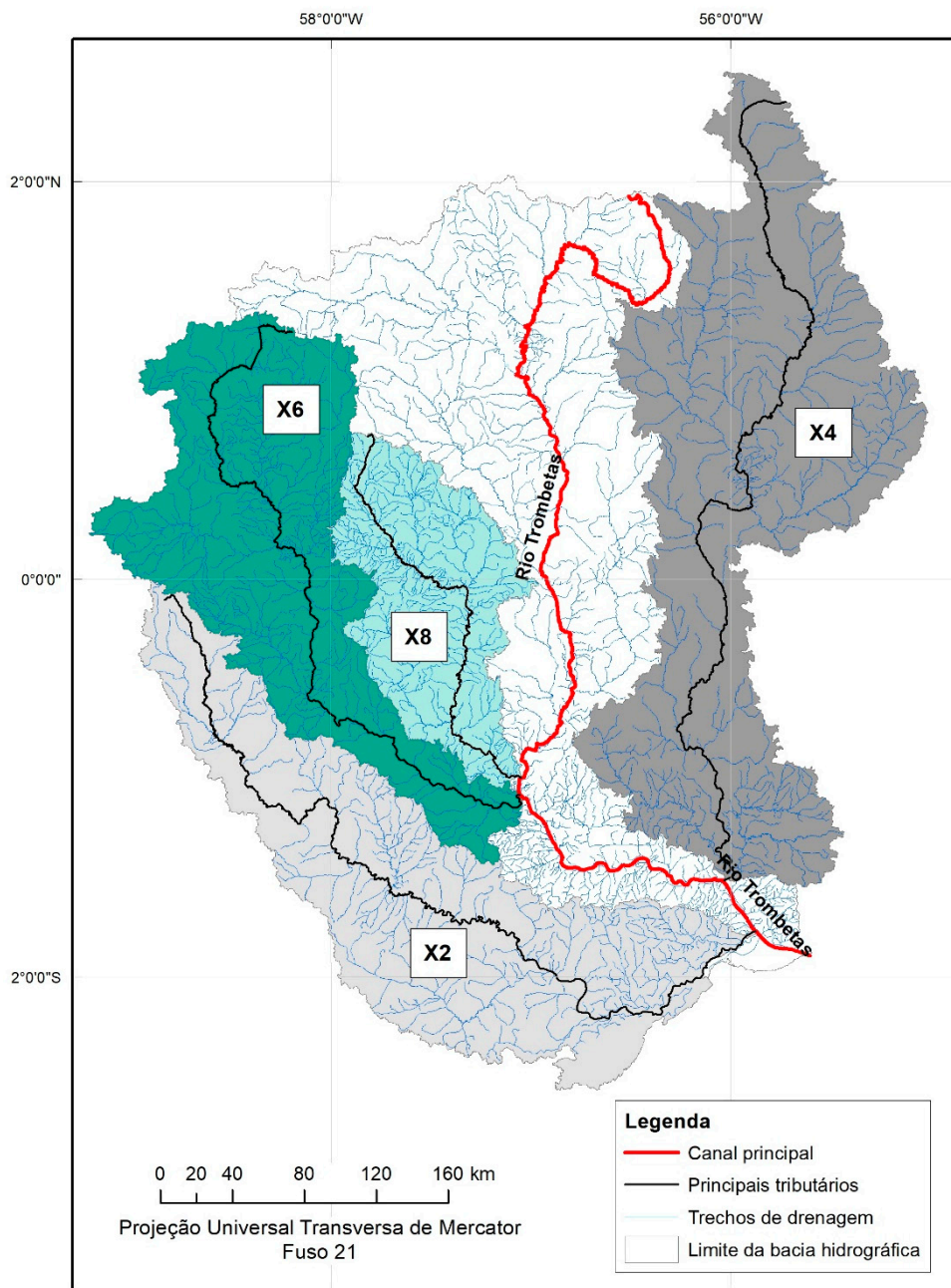


Fontes: 1. IBGE. 2. Agência Nacional de Águas e Saneamento Básico.

De jusante para montante, acrescentam-se então os códigos 2, 4, 6 e 8 ao final do X para essas quatro maiores bacias hidrográficas (Figura 3).



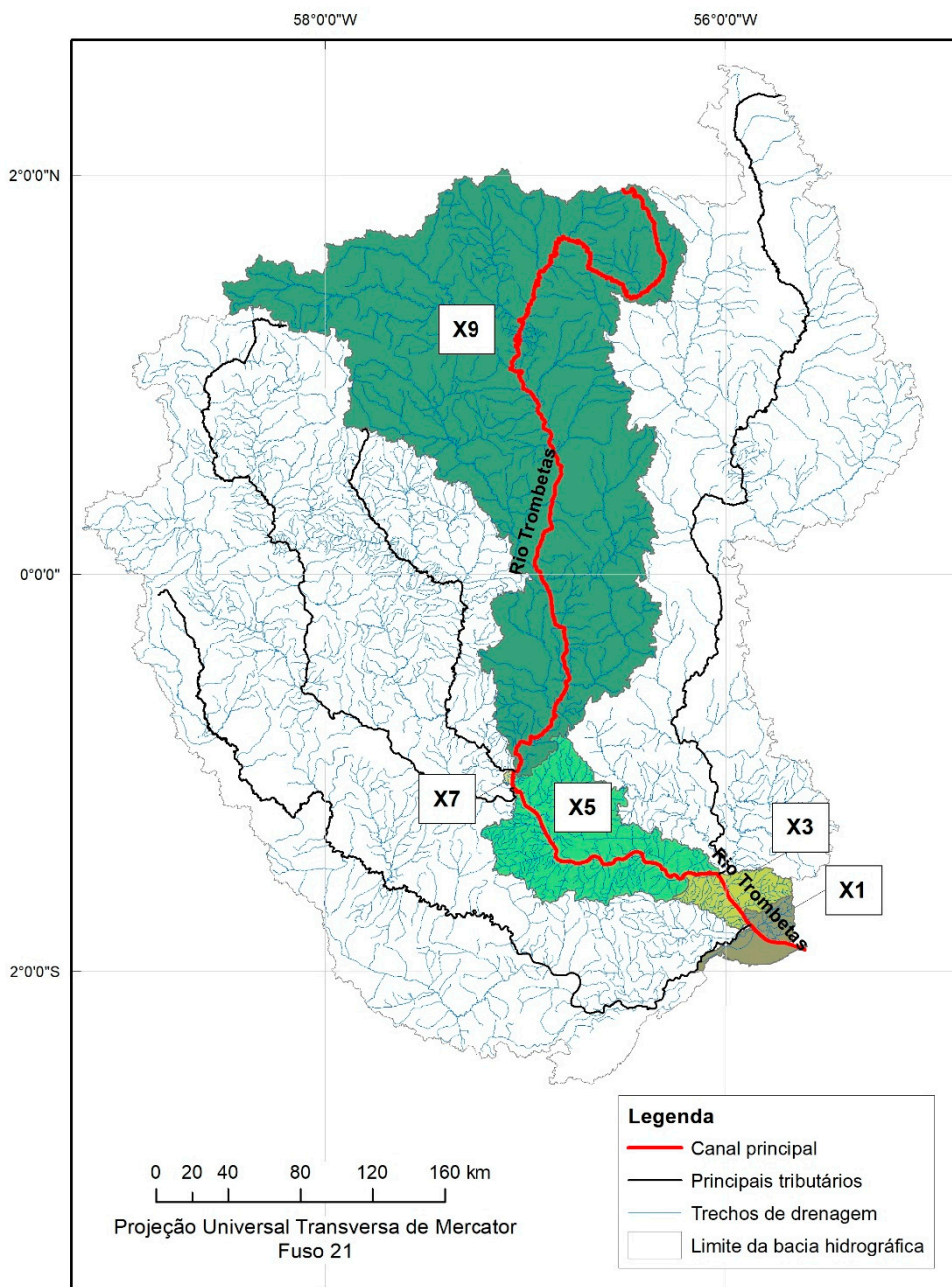
**Figura 3 - Exemplo de aplicação da codificação de Pfafstetter: quatro maiores áreas de contribuição que recebem os dígitos pares 2, 4, 6 e 8, na Bacia do Rio Trombetas (PA)**



Fontes: 1. IBGE. 2. Agência Nacional de Águas e Saneamento Básico.

Na área restante da bacia, entende-se que a contribuição é diretamente para o curso d'água principal. Nesse caso, ela é denominada como interbacia hidrográfica. Os quatro tributários principais dividem o rio em cinco trechos, e as áreas de contribuição de cada um desses trechos recebem então os dígitos ímpares 1, 3, 5, 7, e 9, conforme ilustra a Figura 4.

**Figura 4 - Exemplo de aplicação da codificação de Pfafstetter: interbacias hidrográficas que recebem códigos ímpares 1, 3, 5, 7, e 9, na Bacia do Rio Trombetas (PA)**

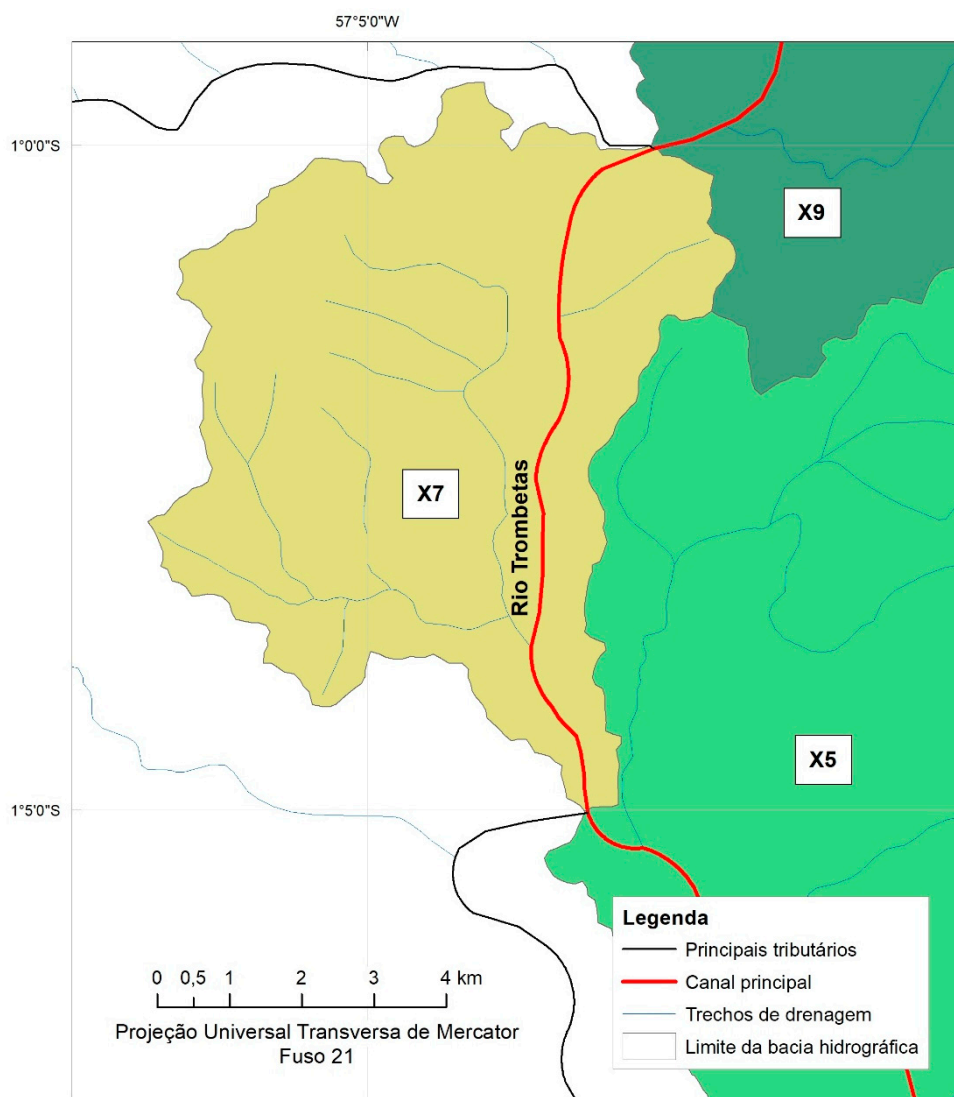


Fontes: 1. IBGE. 2. Agência Nacional de Águas e Saneamento Básico.

Nota-se que, ao contrário das bacias hidrográficas (propriamente ditas), que possuem uma certa uniformidade nos seus tamanhos, as interbacias hidrográficas possuem tamanhos amplamente variáveis; na escala de representação da Figura 4, a interbacia X7 é praticamente invisível. A Figura 5 mostra essa interbacia em detalhe. Isso ocorre porque, segundo a lógica da codificação de Pfafstetter (1989), o tamanho de uma interbacia hidrográfica é proporcional à distância entre os tributários que a limitam. No

presente caso, uma vez que os tributários X6 e X8 são muito próximos, a interbacia 7 reduz-se a uma área muito pequena.

**Figura 5 - Visualização aproximada do exemplo de diminuta interbacia, na Bacia do Rio Trombetas (PA)**

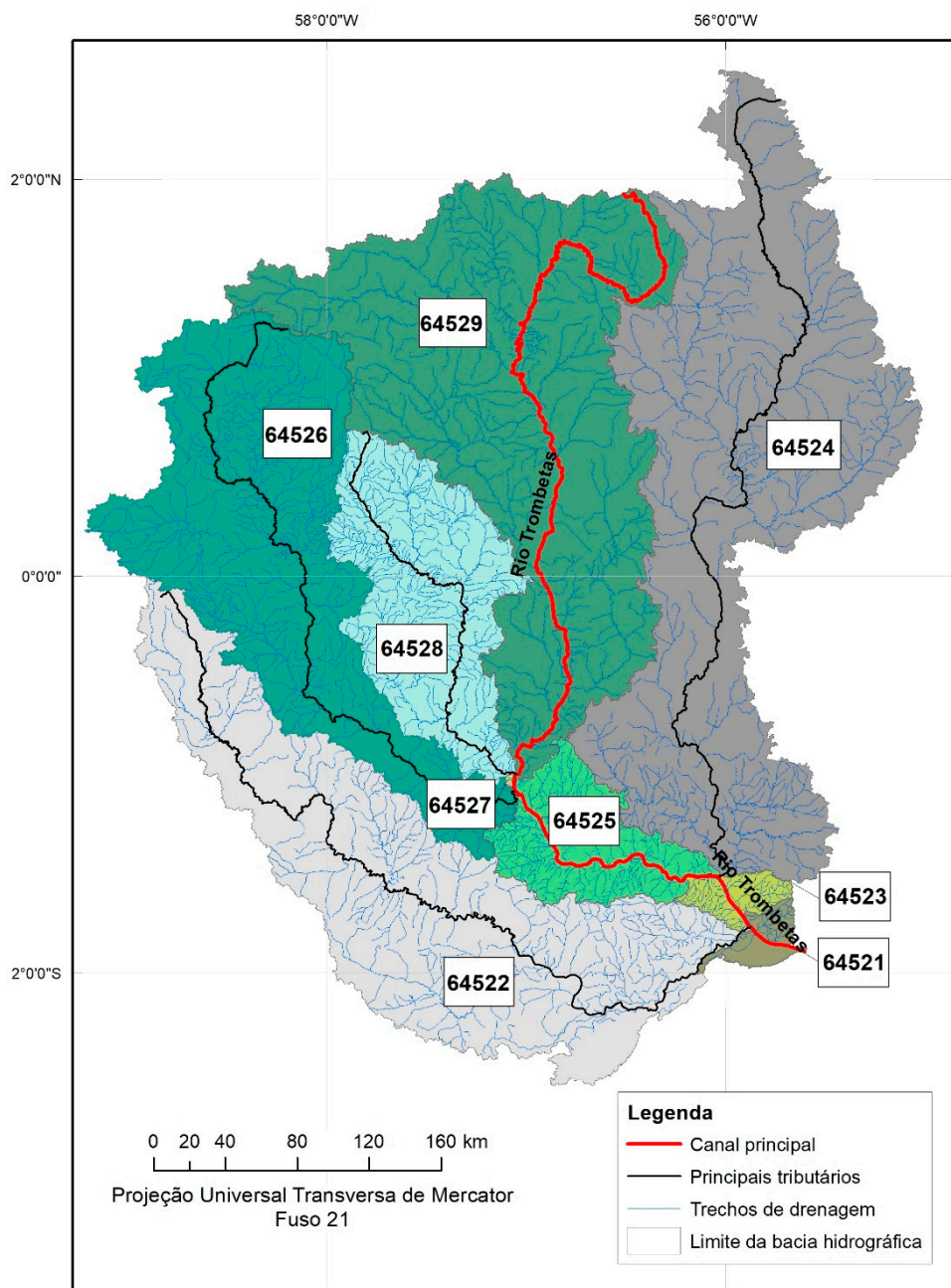


Fontes: 1. IBGE. 2. Agência Nacional de Águas e Saneamento Básico.

Supondo que o código X corresponde à bacia 6452, tem-se nesse ponto a configuração de códigos mostrada na Figura 6. Nota-se que o radical 6452 repete-se em todas as sub-bacias correspondentes, com mais um algarismo adicionado conforme metodologia explicitada anteriormente. Uma vez que os códigos finais possuem cinco dígitos, essa codificação é dita de nível 5.



Figura 6 - Exemplo de aplicação da codificação de Pfafstetter no nível 5

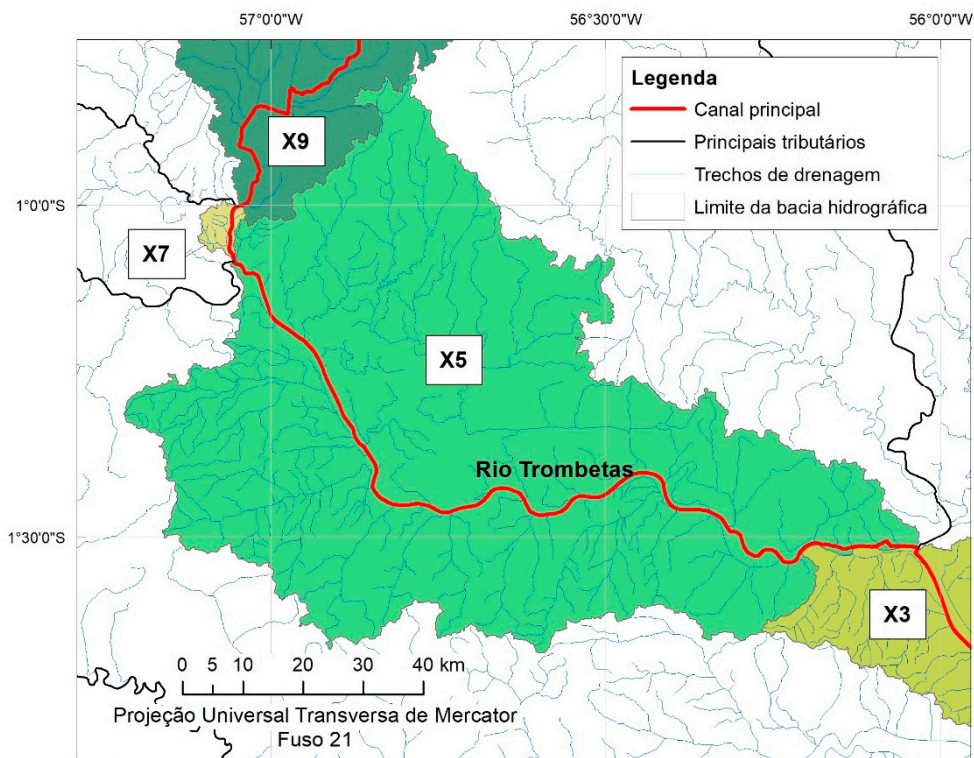


Fontes: 1. IBGE. 2. Agência Nacional de Águas e Saneamento Básico.

O processo é repetido para cada uma das bacias e interbacias hidrográficas até se esgotarem os tributários

Seguindo o processo da codificação de bacias hidrográficas de Pfafstetter (1989), toma-se como exemplo para o detalhamento no próximo nível a interbacia 64525, ou X5. O curso d'água principal já foi determinado na etapa anterior, pois se trata de uma interbacia (Figura 7).

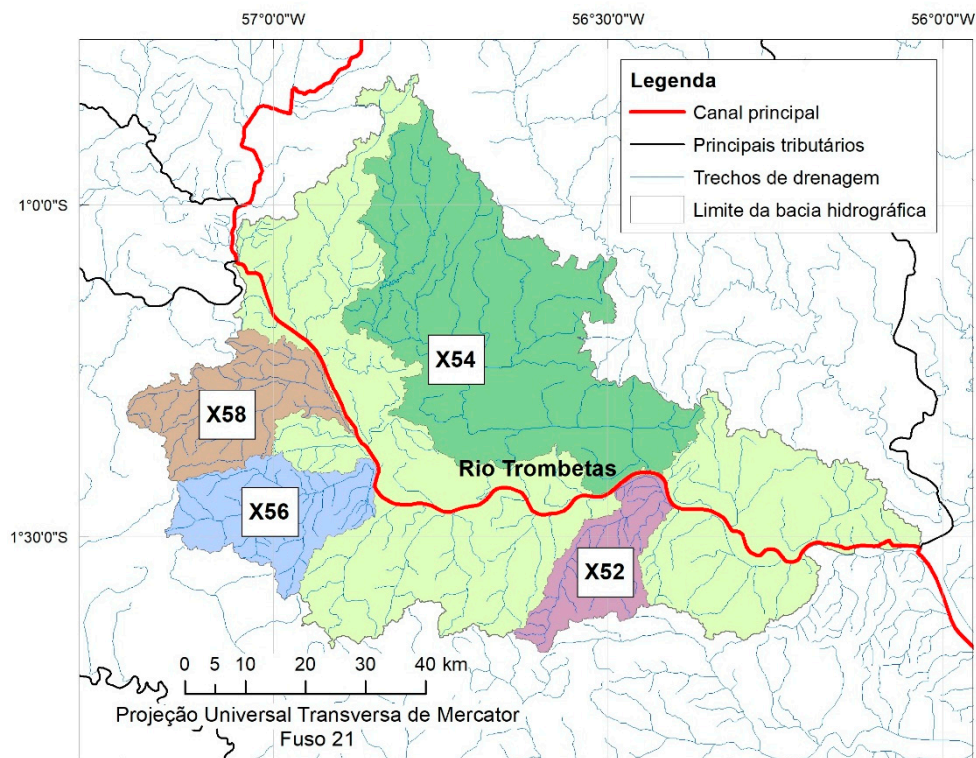
**Figura 7 - Exemplo de aplicação da codificação de Pfafstetter: próximo nível de codificação, a partir da interbacia X5**



Fontes: 1. IBGE. 2. Agência Nacional de Águas e Saneamento Básico.

As quatro bacias hidrográficas de maior área na dita interbacia recebem ao final do código X5 os dígitos 2, 4, 6 e 8, de jusante para montante, da mesma forma como efetuado no nível anterior. O resultado é apresentado na Figura 8.

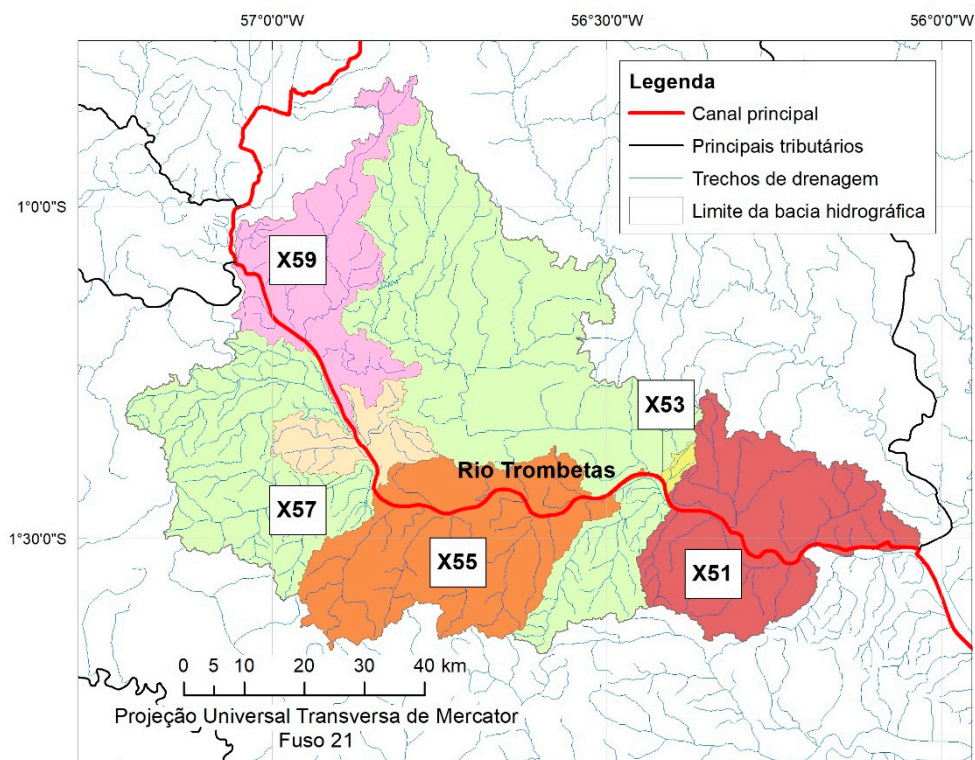
**Figura 8 - Exemplo de aplicação da codificação de Pfafstetter: quatro maiores bacias hidrográficas em interbacias que recebem os dígitos pares de jusante para montante**



Fontes: 1. IBGE. 2. Agência Nacional de Águas e Saneamento Básico.

As áreas de contribuição direta ao canal principal da interbacia, que tem limites com as sub-bacias dos quatro tributários, correspondem às interbacias hidrográficas e recebem os dígitos ímpares, tal como ilustrado na Figura 9.

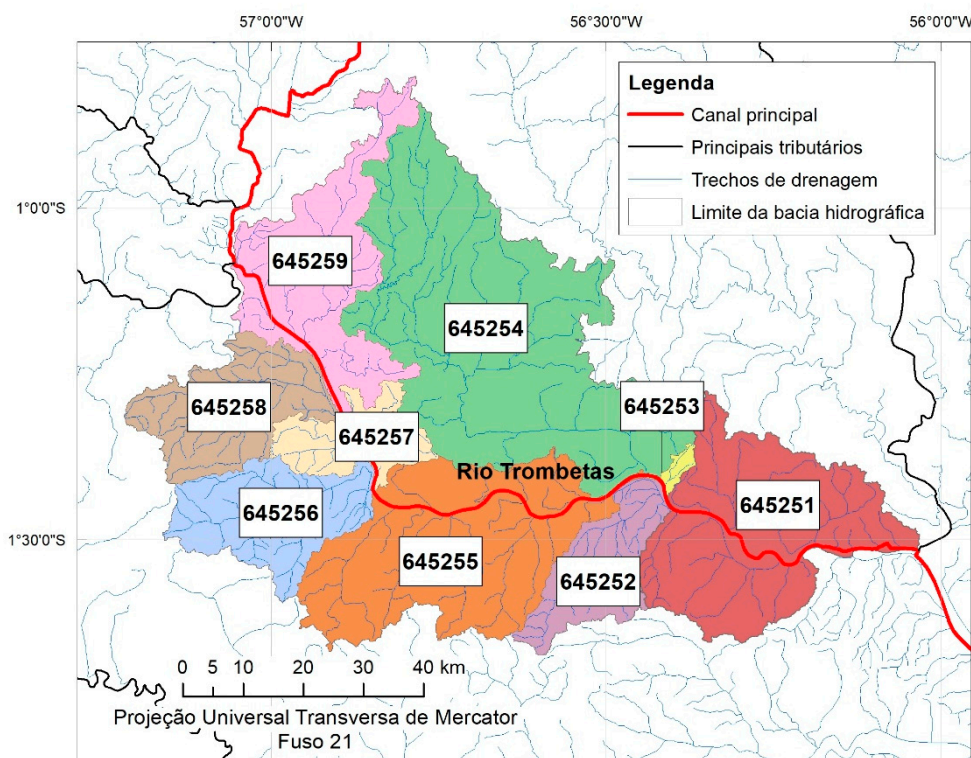
**Figura 9 - Exemplo de aplicação da codificação de Pfafstetter no nível 6: interbacias hidrográficas que recebem os dígitos ímpares**



Fontes: 1. IBGE. 2. Agência Nacional de Águas e Saneamento Básico.

Substituindo o radical X pelo código 64545 tem-se a configuração final da codificação no nível 6 para a interbacia X5 (Figura 10).



**Figura 10 - Exemplo do aspecto final da codificação da interbacia X5 no nível 6**

Fontes: 1. IBGE. 2. Agência Nacional de Águas e Saneamento Básico.

O processo se repete até que os cursos d'água principais das bacias hidrográficas não possuam tributários, ou, dito de outra forma, até que as bacias hidrográficas correspondam a apenas um trecho de hidrografia.

Com o objetivo de adequar a BHO250 à codificação de bacias hidrográficas globais do Projeto HydroSHEDS (LEHNER; GRILL, 2013), foi incorporado o algarismo 6 (América do Sul) ao início de todas as codificações de bacias hidrográficas de Pfafstetter (1989) da BHO250, sendo este o primeiro nível da base.

**Figura 11 - Bacias hidrográficas de Pfafstetter, em nível 3, extraídas da Base Hidrográfica Ottocodificada na escala 1:250 000 (BHO250, de acordo com a codificação global de bacias de Pfafstetter do produto HydroBASINS Versão 1.0)**



Fontes: 1. IBGE. 2. Agência Nacional de Águas e Saneamento Básico.

## Procedimentos operacionais

Realizar o procedimento de codificação de bacias hidrográficas de Pfafstetter (1989) manualmente seria extremamente penoso e ocasionaria uma grande susceptibilidade a erros. Para automatizar ao máximo o processo, a ANA desenvolveu uma implementação computacional deste, e de outros processos, que levam à construção da BHO250.

Essa base de dados hidrográficos pode ser gerada utilizando a extensão para o sistema gerenciador de banco de dados espaciais PostgreSQL/PostGIS, intitulado PgHydro, e sua interface gráfica, o *plugin* Pghydro Tools para o Sistema de Informação Geográfica - SIG QGIS.

Na primeira versão da BHB250 ora apresentada, foram incluídas somente as bacias hidrográficas de código par (que são *stricto sensu* por definição), com mais de 100 km<sup>2</sup> em território brasileiro, do segundo ao sexto níveis da codificação de Pfafstetter (1989) da

BHO250. A definição desses dois parâmetros está detalhada a seguir. Dessa forma, são representadas, no total, 5 353 bacias com diversos atributos associados que as caracterizam. Uma série de procedimentos em SIGs foram realizados nesse sentido:

1. Seleção das minibacias de código par da BHO250, do segundo ao sexto níveis de codificação de bacias hidrográficas de Pfafstetter;
2. Seleção das bacias hidrográficas com área territorial maior do que 100 km<sup>2</sup>;
3. Determinação das quatro sub-bacias hidrográficas com maior área de contribuição para cada bacia;
4. Determinação das suprabacias<sup>2</sup> de cada bacia hidrográfica;
5. Determinação da ordem Horton-Strahler de cada bacia hidrográfica;
6. Determinação da ordem de Gravelius do curso d'água principal de cada bacia hidrográfica;
7. Obtenção da extensão do curso d'água principal de cada bacia hidrográfica;
8. Determinação do número de cursos d'água de cada bacia hidrográfica;
9. Obtenção do somatório das extensões dos cursos d'água de cada bacia hidrográfica;
10. Determinação da distância da nascente do curso d'água principal de cada bacia hidrográfica até o oceano;
11. Determinação da distância da foz do curso d'água principal de cada bacia hidrográfica até o oceano;
12. Cálculo do comprimento médio dos canais de cada bacia hidrográfica;
13. Cálculo da densidade hidrográfica de cada bacia hidrográfica;
14. Cálculo da densidade de drenagem de cada bacia hidrográfica;
15. Cálculo do coeficiente de manutenção de cada bacia hidrográfica;
16. Determinação do número de Municípios abrangidos pela área de cada bacia hidrográfica;
17. Listagem dos Municípios abrangidos por cada bacia hidrográfica;
18. Identificação dos Comitês de Bacias Hidrográficas estaduais e interestaduais com área de atuação em cada bacia hidrográfica;
19. Cálculo da população por bacia hidrográfica;
20. Inclusão dos dados de disponibilidade hídrica por bacia hidrográfica;
21. Inclusão dos dados de demanda de uso da água por bacia hidrográfica;

---

<sup>2</sup> O termo suprabacias é aqui utilizado para se referir às bacias hidrográficas de nível hierárquico (Pfafstetter) inferior cujos cursos d'água principais captam o fluxo d'água da bacia em questão. É o oposto do termo sub-bacia.

22. Determinação do nome completo do curso d'água principal de cada bacia hidrográfica;
23. Determinação do nome de cada bacia hidrográfica; e
24. Determinação das Microrregiões, Mesorregiões e Macrorregiões Hidrográficas a que pertence cada bacia hidrográfica. As definições destas regiões são detalhadas no próximo tópico deste documento.

Para os procedimentos de 1 a 11, foram utilizados diretamente como fonte de informação os atributos dos trechos de drenagem da BHO250 (AGÊNCIA NACIONAL DE ÁGUAS E SANEAMENTO BÁSICO, 2020a), extraindo dessa base hidrográfica os dados já calculados por meio de SIGs.

Para os procedimentos de 12 a 15, foram utilizadas as informações constantes nos procedimentos 7 a 9 como base para os cálculos na base ora apresentada.

Para os procedimentos 16, 17, 22 e 23, foi utilizada como fonte de informação a BC250 (IBGE, 2019). Os demais procedimentos são detalhados mais adiante, inclusive com a especificação das outras fontes de dados utilizadas.

A seguir são apresentados alguns detalhes de cada um desses procedimentos e os critérios estabelecidos pelas equipes técnicas do IBGE e da ANA para a publicação desta primeira versão da BHB250.

### **1. Seleção das minibacias de código par da BHO250, do segundo ao sexto níveis de codificação de bacias hidrográficas de Pfafstetter**

Como explicado anteriormente, as minibacias hidrográficas de código de Pfafstetter par são aquelas correspondentes aos principais rios tributários das bacias do nível imediatamente inferior. Os polígonos que as delimitam são aderentes ao conceito estrito de bacia hidrográfica<sup>3</sup>, uma vez que possuem uma saída única comum para todo o sistema fluvial à montante de um determinado ponto mais baixo do relevo, onde se encontra sua foz. As minibacias hidrográficas de código de Pfafstetter ímpar são interbacias hidrográficas, ou conjuntos de bacias e áreas de drenagem que ainda recebem contribuição hidrográfica a montante de outra interbacia ou bacia hidrográfica. Sendo assim, essas foram excluídas da BHB250.

Diante da necessidade de restringir o escopo desta primeira versão da BHB250 para melhor gerenciamento e controle de qualidade da base apresentada, optou-se pela divulgação do segundo ao sexto níveis de código de bacias hidrográficas de Pfafstetter (1989). O primeiro nível de codificação das bacias na BHO250, como dito anteriormente, corresponde à América do Sul, não sendo, portanto, objeto da BHB250.

---

<sup>3</sup> Área da superfície terrestre delimitada por divisores de águas que capta e escoam, por meio de vertentes, rios e córregos, as águas provenientes de precipitação para um exutório, único ponto de saída, localizado em um ponto mais baixo do relevo (TUCCI, 1997).



## **2. Seleção das bacias hidrográficas com área territorial maior do que 100 km<sup>2</sup>**

Devido à grande extensão do território brasileiro e à grande quantidade de cursos d'água, foi necessária a determinação de um limite de área mínimo para definição do escopo da BHB250. Optou-se, portanto, pela exclusão das chamadas microbacias hidrográficas e, embora não haja um consenso sobre a definição de microbacia em termos de área na literatura, foi adotado o valor de 100 km<sup>2</sup>, que, segundo Faustino (1996), constitui o limite superior de área das microbacias.

Ademais, a BHO250 apresenta originalmente as bacias hidrográficas em todo o território sul-americano. Contudo, como o escopo da BHB250 corresponde às bacias hidrográficas do Brasil, foram selecionados apenas os polígonos das bacias que possuem alguma interseção com o território brasileiro.

Sendo assim, nesta primeira versão da BHB250, são apresentadas as bacias hidrográficas que possuem extensão espacial superior a 100 km<sup>2</sup> e que se situam ou intersectam o território brasileiro, do segundo ao sexto níveis das bacias hidrográficas de Pfafstetter (1989).

## **3. Determinação das quatro sub-bacias hidrográficas com maior área de contribuição para cada bacia**

Toda bacia hidrográfica pode ser dividida em tantas sub-bacias quantos cursos d'água ela possuir em sua área. Na BHB250, para cada bacia hidrográfica delimitada são indicadas as quatro principais sub-bacias que a compõem, com os seus códigos associados e nomes identificados na BHO250. O critério adotado para determinação das principais sub-bacias é o tamanho da área de contribuição, seguindo assim a metodologia de codificação de bacias hidrográficas de Pfafstetter (1989).

## **4. Determinação das suprabacias de cada bacia hidrográfica**

Assim como são indicadas as sub-bacias de cada bacia hidrográfica, são também apontadas as suprabacias relacionadas. Estas são as bacias hidrográficas de nível hierárquico (Pfafstetter) inferior cujos cursos d'água principais captam o fluxo d'água da bacia em questão, sendo o oposto de sub-bacia. Sendo assim, a suprabacia de uma bacia hidrográfica de código 6426 é a bacia do nível inferior, de código 642. Na BHB250 ora apresentada, são identificadas todas as suprabacias de cada bacia. No exemplo citado, estão listadas as bacias de códigos 642 e 64.

## **5. Determinação da ordem Horton-Strahler de cada bacia hidrográfica**

A hierarquia dos cursos d'água proposta por Strahler (1957) e adaptada de Horton (1945) preconiza que canais sem tributários são de primeira ordem, desde a sua nascente até a confluência com algum outro rio. A partir da confluência de dois canais de primeira ordem, surge um canal de segunda ordem que, ao encontrar outro canal de segunda ordem, origina um canal de terceira ordem e assim sucessivamente; os canais de uma bacia hidrográfica são hierarquizados da nascente até o exutório. Por conseguinte, o canal

principal de qualquer bacia tem a maior ordem Horton-Strahler, como também é o trecho com a maior área a montante. A ordem das bacias na BHB250 foi determinada a partir da ordem dos seus cursos d'água principais.

## **6. Determinação da ordem de Gravelius do curso d'água principal de cada bacia hidrográfica**

A ordem de Gravelius de um curso d'água evidencia a quantidade de canais e ramificações da rede de drenagem existentes entre ele e o mar. O canal que deságua diretamente no mar tem ordem 1, o que deságua nele é de ordem 2, o tributário desse tem ordem 3 e assim sucessivamente.

## **7. Obtenção da extensão do curso d'água principal de cada bacia hidrográfica**

A extensão do curso d'água principal foi obtida a partir do somatório dos comprimentos dos trechos de drenagem da BHO250 que compõem o canal de mesmo código que o da bacia hidrográfica analisada. É importante lembrar que, na metodologia de codificação de Pfafstetter (1989), o curso d'água principal de uma bacia é definido como aquele que tem a maior área de captação a cada confluência, verificada em uma análise no sentido foz-nascente.

## **8. Determinação do número de cursos d'água de cada bacia hidrográfica**

Na BHO250, cada canal fluvial tem um código único da nascente até a foz no mar ou em outro canal principal do qual é tributário, independentemente do nome que o curso d'água receba na cartografia ou da quantidade de trechos de drenagem que o compõem. O número de cursos d'água das bacias hidrográficas foi obtido por meio da soma do número de distintos códigos de curso d'água por bacia.

## **9. Obtenção do somatório das extensões dos cursos d'água de cada bacia hidrográfica**

Assim como o número de cursos d'água de cada bacia hidrográfica, também foi obtido o total do comprimento dos cursos d'água compreendidos por cada uma das bacias, a partir do somatório sob mesmo código dos cursos d'água na BHO250, na qual há o comprimento de cada canal.

## **10. Determinação da distância da nascente do curso d'água principal de cada bacia hidrográfica até o oceano**

A BHO250 apresenta para cada curso d'água a distância entre a nascente e o oceano. Para a BHB250, foram selecionados os cursos d'água principais das bacias hidrográficas e extraídos, dessa seleção, os valores da dita distância.

### **11. Determinação da distância da foz do curso d'água principal de cada bacia hidrográfica até o oceano**

A BHO250 apresenta para cada curso d'água a distância entre a foz e o oceano. Para a BHB250, foram selecionados os cursos d'água principais das bacias hidrográficas e extraídos, dessa seleção, os valores da dita distância.

### **12. Cálculo do comprimento médio dos canais de cada bacia hidrográfica**

A média do comprimento dos canais em uma bacia hidrográfica é um importante parâmetro morfométrico para estudos hidrológicos e geomorfológicos, utilizado para estimativas de risco hidrológico, entre outras aplicações. Essa medida foi obtida por meio da divisão do somatório das extensões dos cursos d'água pelo número de cursos d'água de cada bacia.

### **13. Cálculo da densidade hidrográfica de cada bacia hidrográfica**

A densidade hidrográfica de uma bacia hidrográfica é calculada por meio da divisão do número de canais de primeira ordem (de acordo com Horton-Strahler) da bacia pela sua área total.

### **14. Cálculo da densidade de drenagem de cada bacia hidrográfica**

A densidade de drenagem de uma bacia hidrográfica é calculada por meio da divisão do comprimento total de cursos d'água da bacia pela sua área total. Uma elevada densidade de drenagem indica grande quantidade de cursos d'água em uma determinada área. Diversas características geológicas, geomorfológicas e hidrológicas podem ser apontadas pelos especialistas de cada área de acordo com a densidade de drenagem.

### **15. Cálculo do coeficiente de manutenção de cada bacia hidrográfica**

O coeficiente de manutenção de uma bacia hidrográfica indica a área mínima necessária para a manutenção de 1 m de curso d'água na bacia. Ele é calculado como o inverso da densidade de drenagem multiplicado por 1 000.

### **16. Determinação do número de Municípios abrangidos pela área de cada bacia hidrográfica**

O número de Municípios que estão total ou parcialmente contidos na área da bacia hidrográfica foi obtido por cruzamento das camadas de informação das bacias hidrográficas com os limites municipais da BC250 em SIGs.

### **17. Listagem dos Municípios abrangidos por cada bacia hidrográfica**

Lista dos Municípios obtidos por meio do cruzamento apontado no item anterior (16).

### **18. Identificação dos Comitês de Bacias Hidrográficas estaduais e interestaduais com área de atuação em cada bacia hidrográfica**

Os Comitês de Bacias Hidrográficas podem ser estaduais, interestaduais ou únicos (quando tanto as bacias estaduais quanto as interestaduais apresentam uma única instância deliberativa). Para a produção desta informação, foi utilizada a base de dados de Comitês publicada e atualizada pela ANA em 2020.

Os Comitês têm, em muitos casos, sua área de atuação definida pelo limite da bacia hidrográfica; em outros, sua área de atuação é definida por um conjunto de bacias hidrográficas; e, ainda, há muitos casos em que a área de atuação de um Comitê não atende aos limites naturais das bacias hidrográficas e é definida por limites administrativos. Todos os casos foram considerados na BHB250, sendo que para cada bacia hidrográfica são apresentados os Comitês cujas áreas de atuação se sobrepõem ao limite da bacia. Áreas de interseção menores que 5% da área da bacia hidrográfica podem ter sido ignoradas.

### **19. Cálculo da população por bacia hidrográfica**

A estimativa da população residente por bacia hidrográfica foi feita com base em informações do Censo Demográfico 2010, do IBGE. Foi realizado o cruzamento, em SIGs, das camadas de bacias hidrográficas com a Grade Estatística (IBGE, 2016), que divide o território em células de 200 m x 200 m nas áreas urbanas e de 1 km x 1 km nas áreas rurais. Para cada bacia foi verificada a população residente total de cada célula da grade estatística que tenha o centroide localizado dentro dos seus limites.

### **20. Inclusão dos dados de disponibilidade hídrica por bacia hidrográfica**

A disponibilidade hídrica superficial é uma vazão mínima de referência para fins de gestão e representa a oferta de água a ser considerada no balanço hídrico, o qual, por sua vez, consiste exclusivamente na relação entre a oferta de água superficial e a demanda por essa água em diversas atividades humanas, sendo o principal dispositivo de orientação das atividades de gestão dos recursos hídricos. Em regra, a vazão mínima de referência adotada pela ANA está relacionada a uma garantia de 95%. Assim, em trechos de rio, ela corresponde à vazão média diária com 95% de permanência, podendo ser a Q95 anual (quando estimada a partir de todo histórico de vazões) ou a Q95 mensal (quando estimada considerando a série de vazões de cada mês do ano) quando aplicável e disponível. Nos reservatórios de regularização, por sua vez, a referência é o potencial de regularização com 95% de garantia, havendo exceção para os reservatórios ligados ao setor elétrico, onde essa capacidade de regularização não é considerada.

Os dados de disponibilidade hídrica por bacia hidrográfica foram obtidos a partir do cruzamento, em SIGs, das camadas de informação das bacias hidrográficas com a de disponibilidade hídrica, por trechos de drenagem, referentes ao ano de 2017. A disponibilidade hídrica da bacia corresponde à vazão média diária com 95% de permanência do trecho de drenagem com maior vazão dentro dos limites de cada bacia hidrográfica. O trecho de drenagem com maior vazão dentro de uma bacia é, na maioria dos casos, o trecho final do curso d'água principal que deságua em outro rio.

## **21. Inclusão dos dados de demanda de uso da água por bacia hidrográfica**

Diversos estudos são realizados pela ANA com vistas ao fornecimento de informações para a gestão adequada dos recursos hídricos. Entre estes estudos, são realizadas estimativas de usos consuntivos por Municípios e por microbacias hidrográficas para todo o Território Nacional, segundo os diferentes setores de uso. O *Manual de usos consuntivos da água no Brasil*, elaborado pela ANA em 2019, apresenta os métodos utilizados para a elaboração dessas estimativas.

Os dados apresentados na BHB250 foram obtidos a partir do cruzamento, em SIGs, das camadas de informação das bacias hidrográficas com a de minibacias contendo as demandas de água por setor. Foram incluídas as demandas do ano de 2017 dos seguintes setores: o abastecimento humano (urbano e rural), o abastecimento animal, a indústria de transformação, a mineração, a termoelectricidade e a agricultura irrigada.

## **22. Determinação do nome completo do curso d'água principal de cada bacia hidrográfica**

Os nomes dos cursos d'água principais em cada bacia hidrográfica foram obtidos predominantemente a partir da verificação dos nomes apresentados na Base Cartográfica Contínua do Brasil - BC250, elaborada pelo IBGE na escala 1:250 000 (IBGE, 2019). No entanto, para os casos em que não havia, na BC250, a informação do nome do canal principal da bacia delimitada, foram utilizadas outras bases cartográficas, em outras escalas, homologadas pela Coordenação de Cartografia do IBGE. A seguir, são listadas as bases cartográficas utilizadas para obtenção de alguns nomes de cursos d'água considerados principais em suas bacias:

- Base Cartográfica Contínua de Goiás na escala 1:100 000 (IBGE, 2016);
- Base Cartográfica Contínua de Roraima na escala 1:100 000 (IBGE, 2011);
- Base Cartográfica Contínua do Espírito Santo na escala 1:100 000 (IBGE, 2018);
- Base Cartográfica Contínua do Rio de Janeiro na escala 1:25 000 (IBGE, 2018);
- Base Cartográfica do Estado do Rio Grande do Sul na escala 1:25 000 (Secretaria do Meio Ambiente e Infraestrutura do Rio Grande do Sul - SEMA/Fundação Estadual de Proteção Ambiental Henrique Luiz Roessler/ FEPAM, 2018);

- Base Cartográfica de Mato Grosso na escala 1:100 000 (Ministério do Meio Ambiente/Diretoria de Serviço Geográfico - DSG do Exército Brasileiro/IBGE, 2008);
- Base Cartográfica de Sergipe na escala 1:100 000 (IBGE, 201);
- Base Cartográfica Vetorial Contínua do Rio Grande do Sul na escala 1:50 000 (Universidade Federal do Rio Grande do Sul - UFRGS, 2010);
- Base Hidrográfica Ottocodificada na escala 1:250 000 (Agência Nacional de Águas e Saneamento Básico - ANA, 2020);
- Carta Topográfica Matricial Torres SH-22-X-C-III na escala 1:100 000 (Diretoria de Serviço Geográfico - DSG do Exército Brasileiro, 1981);
- Carta Topográfica Matricial Araranguá SH-22-X-B-IV-3 na escala 1:50 000 (Diretoria de Serviço Geográfico - DSG do Exército Brasileiro, 1976);
- Carta Topográfica Matricial Bocaina do Sul SG-22-Z-C-VI-1 na escala 1:50 000 (Diretoria de Serviço Geográfico - DSG do Exército Brasileiro, 1980);
- Carta Topográfica Matricial Brusque SG-22-Z-D-II-1 na escala 1:50 000 (Diretoria de Serviço Geográfico - DSG do Exército Brasileiro, 1974);
- Carta Topográfica Matricial Canoinhas SG-22-Z-A-II na escala 1:100 000 (Diretoria de Serviço Geográfico - DSG do Exército Brasileiro, 1973);
- Carta Topográfica Matricial Grão-Pará SH-22-X-B-I-2 na escala 1:50 000 (Diretoria de Serviço Geográfico - DSG do Exército Brasileiro, 1976);
- Carta Topográfica Matricial Ituporanga SG-22-Z-C-III-4 na escala 1:50 000 (Diretoria de Serviço Geográfico - DSG do Exército Brasileiro, 1980);
- Carta Topográfica Matricial Jaguaruna SH-22-X-B-IV-2 na escala 1:50 000 (Diretoria de Serviço Geográfico - DSG do Exército Brasileiro, 1970);
- Carta Topográfica Matricial Lagoa de Garopaba do Sul SH-22-X-B-V-1 na escala 1:50 000 (Diretoria de Serviço Geográfico - DSG do Exército Brasileiro, 1976);
- Carta Topográfica Matricial Orleães SH-22-X-B-I-3 na escala 1:50 000 (Diretoria de Serviço Geográfico - DSG do Exército Brasileiro, 1974);
- Carta Topográfica Matricial Petrolândia SG-22-Z-C-VI-2 na escala 1:50 000 (Diretoria de Serviço Geográfico - DSG do Exército Brasileiro, 1980);
- Carta Topográfica Matricial Santa Cecília SG-22-Z-A-V na escala 1:100 000 (Diretoria de Serviço Geográfico - DSG do Exército Brasileiro, 1973);
- Carta Topográfica Matricial São Domingos SG-22-Y-A-VI-2 na escala 1:50 000 (Diretoria de Serviço Geográfico - DSG do Exército Brasileiro, 1981);
- Carta Topográfica Matricial Tubarão SH-22-X-B-I-4 na escala 1:50 000 (Diretoria de Serviço Geográfico - DSG do Exército Brasileiro, 1970);
- Carta Topográfica Matricial Xaxim SG-22-Y-A-VI-4 na escala 1:50 000 (Diretoria de Serviço Geográfico - DSG do Exército Brasileiro, 1980);
- Folha Topográfica Matricial Medeiros Neto SE-24-V-D-I na escala 1:100 000 (Superintendência de Desenvolvimento do Nordeste - SUDENE, 1977);

- Hidrografia Ottocodificada na escala 1:100 000 (Instituto Mineiro de Gestão das Águas - IGAM, 2010);
- Rede Hidrográfica do Estado de São Paulo na escala 1:1 000 000 (Instituto Geográfico Cartográfico - IGC SP, 1992);
- Rede Hidrográfica do Estado de São Paulo na escala 1:50 000 (Instituto Geográfico Cartográfico - IGC SP, 1992); e
- Rede Ottocodificada do Paraná na escala 1:50 000 (Companhia Paranaense de Energia - COPEL/Instituto das Águas do Paraná, 2011).

### 23. Determinação do nome de cada bacia hidrográfica

As bacias hidrográficas são nomeadas, em regra, com o mesmo nome do curso d'água principal que drena toda a água que precipita sobre elas para a saída comum, na sua foz. No entanto, em muitos casos, um curso d'água recebe mais de um nome ao longo do seu percurso; em outros casos, há diferenças na grafia utilizada pela comunidade e pelas bases cartográficas do IBGE; em outros, ainda, o mesmo nome é utilizado em cursos d'água diferentes e, conseqüentemente, em bacias diferentes. Devido a essas questões, foram definidos para a elaboração da BHB250 critérios hierárquicos objetivos para atribuição dos nomes das bacias hidrográficas nesta base. Assim, foram utilizados, em ordem de prioridade, os seguintes critérios:

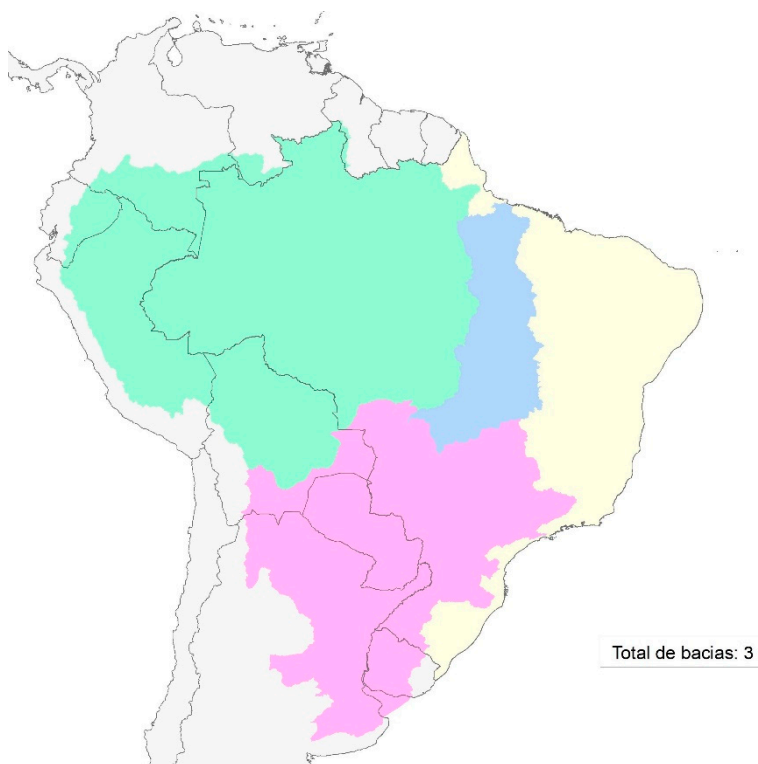
- 1) O nome já adotado pelo Comitê de Bacia Hidrográfica, quando existente;
- 2) O nome que predomina na maior extensão do curso d'água principal da bacia hidrográfica;
- 3) Os dois nomes principais do curso d'água separados por hífen, quando não há predomínio de um nome sobre o outro, sendo o primeiro o mais próximo da foz e o segundo, o mais distante;
- 4) O nome que se refere ao último trecho do canal principal, quando não há um nome predominante no curso de maior extensão da bacia hidrográfica;
- 5) No caso de rios de mesmo nome, mas em Unidades da Federação diferentes, a sigla desta, entre parênteses, foi acrescentada após o nome do rio. No caso de bacias hidrográficas interestaduais, foi acrescentada a relação de siglas das Unidades da Federação abrangidas pela bacia em ordem alfabética separadas por barra, como, por exemplo: Rio Grande (BA) e Rio Grande (MG/SP); e
- 6) Nos casos em que, dentro de uma mesma Unidade da Federação, há bacias hidrográficas com o mesmo nome, o número 1 foi acrescentado ao nome da bacia que possuir a foz mais ao norte, e o número 2 ao nome da bacia que tiver a foz mais ao sul.

#### 24. Determinação das Microrregiões, Mesorregiões e Macrorregiões Hidrográficas a que pertence cada bacia hidrográfica

O detalhamento da Divisão Hidrográfica Nacional - DHN, realizado concomitantemente à produção da BHB250 e descrito no próximo capítulo deste relatório metodológico, resultou no estabelecimento de três níveis de divisão do território brasileiro. Para cada bacia hidrográfica, foram acrescentados à base de dados, por meio do cruzamento, em SIGs, das camadas de informação, os nomes das Microrregiões, Mesorregiões e Macrorregiões Hidrográficas onde se situa a bacia.

Para efeitos de ilustração, as Figuras 12 a 16 apresentam as bacias hidrográficas delimitadas nos cinco níveis de codificação de Pfafstetter (1989) disponíveis na BHB250.

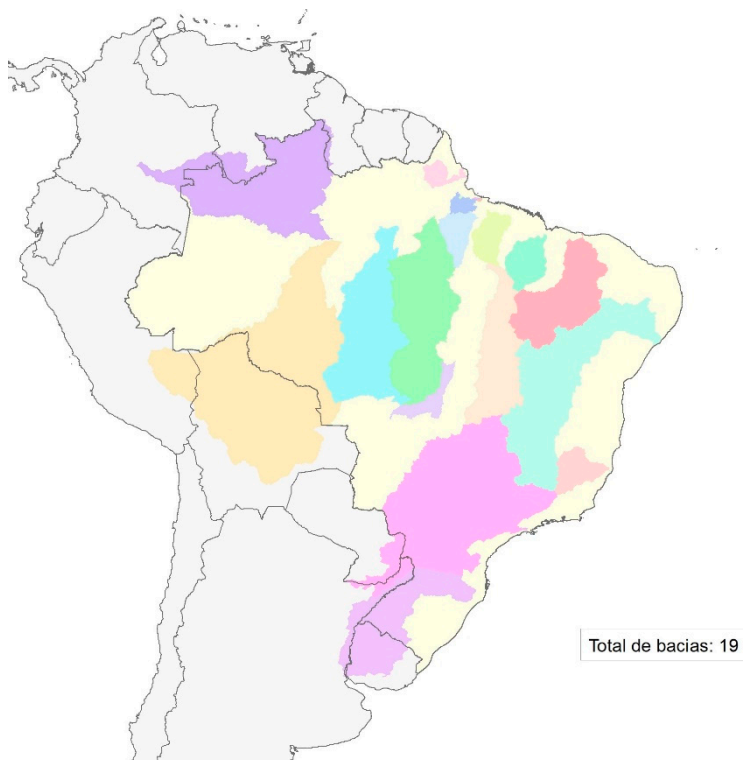
**Figura 12 - Bacias hidrográficas nível 2 do Brasil**



Fontes: 1. IBGE. 2. Agência Nacional de Águas e Saneamento Básico.

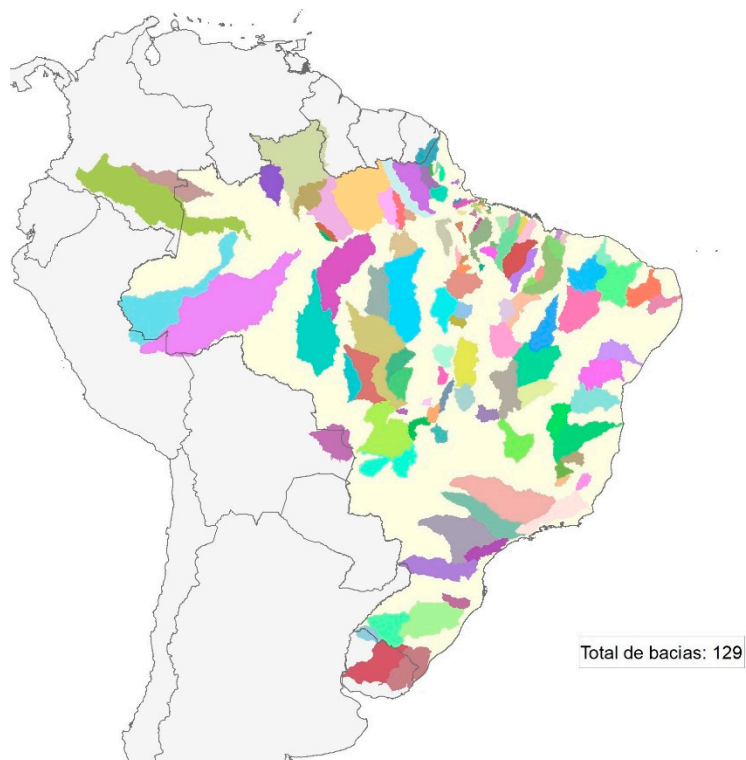


**Figura 13 - Bacias hidrográficas nível 3 do Brasil**



Fontes: 1. IBGE. 2. Agência Nacional de Águas e Saneamento Básico.

**Figura 14 - Bacias hidrográficas nível 4 do Brasil**



Fontes: 1. IBGE. 2. Agência Nacional de Águas e Saneamento Básico.

**Figura 15 - Bacias hidrográficas nível 5 do Brasil**



Fontes: 1. IBGE. 2. Agência Nacional de Águas e Saneamento Básico.

**Figura 16 - Bacias hidrográficas nível 6 do Brasil**



Fontes: 1. IBGE. 2. Agência Nacional de Águas e Saneamento Básico.

A lista completa com os códigos e nomes das bacias hidrográficas do Brasil nos cinco diferentes níveis, de acordo com os critérios adotados para a elaboração da BHB250 descritos neste capítulo, é apresentada no Apêndice 1.



## Base da Divisão Hidrográfica Nacional - DHN250

A Divisão Hidrográfica Nacional - DHN tem 12 Regiões Hidrográficas e foi estabelecida pelo Conselho Nacional de Recursos Hídricos - CNRH, um colegiado consultivo, normativo e deliberativo que ocupa a instância mais alta na hierarquia do Sistema Nacional de Gerenciamento de Recursos Hídricos - SINGREH, por meio da Resolução n. 32, de 15.10.2003. Considera-se como região hidrográfica o espaço territorial brasileiro compreendido por uma bacia, ou um grupo de bacias ou sub-bacias hidrográficas contíguas com características naturais, sociais e econômicas homogêneas ou similares, com vistas a orientar o planejamento e gerenciamento dos recursos hídricos.

O presente detalhamento da DHN, fruto da parceria entre o IBGE e a Agência Nacional de Águas e Saneamento Básico - ANA, teve por objetivo analisar, organizar, redelimitar, recodificar, geocodificar e renomear os três níveis de recortes hidrográficos do País já existentes e produzidos anteriormente pela ANA. As divisões hidrográficas analisadas foram as Regiões Hidrográficas (RHs), as Unidades Hidrográficas (UHs) e as Unidades de Planejamento Hídrico (UPHs), adotadas no Sistema Nacional de Informações sobre Recursos Hídricos - SNIRH.

As Regiões Hidrográficas compõem o primeiro nível de recorte e possuem um detalhamento menor, dividindo o território brasileiro inicialmente em 12 unidades, segundo determinado pela citada Resolução n. 32, e correspondem a divisão hidrográfica oficial. As Unidades Hidrográficas compunham o segundo nível e possuíam um detalhamento mediano, somando inicialmente 56 unidades. As Unidades de Planejamento Hídrico, por sua vez, eram o terceiro nível de recorte, com detalhamento maior e possuíam 456 unidades.

Tanto as Unidades Hidrográficas quanto as Unidades de Planejamento Hídrico foram elaboradas pela ANA a partir do Plano Nacional de Recursos Hídricos - PNRH, após 2006, em um detalhamento maior das Regiões Hidrográficas e com o objetivo de orientar o planejamento e a gestão de recursos hídricos, com foco na elaboração de planos de bacia e na delimitação e criação de Comitês de Bacias Hidrográficas, entre outros objetivos. Estes recortes corresponderam a subdivisões das principais bacias hidrográficas, com continuidade espacial, caracterizadas por uma homogeneidade de fatores geomorfológicos, hidrográficos e hidrológicos que permitem a organização do planejamento e do aproveitamento dos recursos hídricos ali existentes.

As análises realizadas neste processo de detalhamento e revisão das divisões já existentes adotaram por base a hidrografia (trechos de drenagem e massas d'água) da Base Cartográfica Contínua do Brasil - BC250, elaborada pelo IBGE na escala 1:250 000, em 2019, e as Unidades de Gestão de Recursos Hídricos - UGRHs, delimitadas pela ANA em 2020, como um detalhamento e atualização da Resolução n. 109, de 13.04.2010, do CNRH, e um recorte territorial para a elaboração do novo PNRH 2022-2040.

Além destes insumos, foram utilizadas outras fontes de informações hidrográficas e geográficas disponíveis para analisar as regiões, como:

- Base Hidrográfica Ottocodificada na escala 1:250 000 Versão 2.3 (ANA);
- Base Hidrográfica Ottocodificada Multiescalas Versão 2017 (ANA);
- Base de Massas d'Água (ANA);
- Unidades Estaduais de Planejamento e Gestão de Recursos Hídricos (ANA);
- Área de abrangência de Comitês de Bacias Hidrográficas estaduais e interestaduais em 2020 (ANA);
- Camadas de complexo portuário, atracadouro terminal, hidrovias, hidrelétrica, ilha, terreno sujeito à inundação, Unidades da Federação, Município, Cidade, Vila, Aglomerado Rural, Unidade de Uso Sustentável, Unidade de Proteção Integral, Terra Indígena, e Unidade Protegida, da BC250 Versão 2019 (IBGE);
- Mapa de Biomas e Sistema Costeiro-Marinho do Brasil na escala 1:250 000 (IBGE);
- Estabelecimentos agropecuários do Censo Agropecuário 2017 (IBGE);
- Unidades de Conservação federais, estaduais e municipais (Ministério do Meio Ambiente);
- Sítios eletrônicos de Comitês de Bacias Hidrográficas estaduais; e
- Documentos técnicos sobre recursos hídricos (Ministério do Meio Ambiente e órgãos estaduais de meio ambiente).

A agregação das minibacias para a composição das unidades e a edição vetorial em Sistemas de Informação Geográfica - SIGs foram efetuadas a partir da Base Hidrográfica Ottocodificada na escala 1:250 000 (BHO250) da ANA, podendo ser replicadas posteriormente em outras versões da BHO disponíveis.

Em primeiro lugar, foram alterados os títulos destas divisões, de modo a indicar a hierarquia entre os diferentes níveis (Quadro 1). O prefixo macro foi adicionado ao primeiro nível (Regiões Hidrográficas) e os prefixos meso e micro foram utilizados para o segundo e terceiro níveis da divisão hidrográfica. Na nova divisão, as unidades do terceiro nível são subconjuntos do segundo nível e estas, do primeiro nível, de maneira que uma Microrregião pertence a somente uma Mesorregião que, por sua vez, faz parte de somente uma Macrorregião Hidrográfica.

**Quadro 1 - Relação de títulos e siglas propostos para os diferentes níveis da Divisão Hidrográfica Nacional**

Nível da divisão	Anterior		Nova	
	Título da divisão	Sigla da divisão	Título da divisão	Sigla da divisão
1	Região Hidrográfica	RH	Macrorregião Hidrográfica	MacroRH
2	Unidade Hidrográfica	UH	Mesorregião Hidrográfica	MesoRH
3	Unidade de Planejamento Hídrico	UPH	Microrregião Hidrográfica	MicroRH

Fontes: 1. IBGE. 2. Agência Nacional de Águas e Saneamento Básico

Os novos recortes foram delimitados e renomeados a partir dos três níveis de unidades hidrográficas utilizados anteriormente pela ANA: Regiões Hidrográficas (RHs), Unidades Hidrográficas (UHs) e Unidades de Planejamento Hídrico (UPHs). As alterações desses recortes foram realizadas em quatro etapas:

- Limites das unidades;
- Codificação das unidades;
- Geocodificação das unidades; e
- Nomes das unidades.

Todas estas etapas foram realizadas com base em critérios discutidos e definidos pelo corpo técnico da Diretoria de Geociências do IBGE, no âmbito da Coordenação de Recursos Naturais e Estudos Ambientais e da Coordenação de Cartografia, bem como pelo corpo técnico da Coordenação de Conjuntura e Gestão da Informação da Superintendência de Planejamento de Recursos Hídricos da ANA.

## Limites das unidades

As alterações de limites das unidades basearam-se na adequação espacial dos corpos hídricos existentes ao longo de todo o território brasileiro e na composição de uma hierarquia entre os três níveis de divisões, de modo que uma unidade de terceiro nível (Microrregião Hidrográfica) pertencesse a uma e somente uma unidade de segundo nível (Mesorregião Hidrográfica) e essa, por sua vez, pertencesse a uma e somente uma unidade de primeiro nível (Macrorregião Hidrográfica). Portanto, foi preservada a sobreposição e compatibilidade entre os limites dos diferentes níveis, assim como uma hierarquia entre as divisões.

A seguir são listadas algumas diretrizes gerais adotadas para a delimitação que, a depender do caso, não foram seguidas devido à complexidade e diversidade regional na configuração espacial das redes hidrográficas:

- As unidades abrangeram, preferencialmente, bacias hidrográficas inteiras (minibacias pares) ou conjunto de bacias e áreas agregadas (interbacias), respeitando os divisores naturais da drenagem, ou seja, respeitando os critérios geomorfológicos e altimétricos do terreno;
- Estabelecimento de unidades com valores de área semelhantes;
- Todo o território brasileiro foi contemplado nos três níveis;
- As unidades ao longo do Rio Amazonas e do Rio Solimões foram divididas em calha norte e calha sul. A exceção foi a unidade de segundo nível Foz do Amazonas, que, devido à área reduzida em relação às demais, foi delimitada integrando ambas as calhas como um único polígono;
- Procurou-se agregar as áreas de interbacias a unidades adjacentes que compõem bacias no sentido estrito, incluindo arranjos já adotados na conformação da área de abrangência de Comitês de Bacias Hidrográficas;
- Rios de grande porte tiveram suas unidades de terceiro nível separadas em margem esquerda e margem direita (Rio Parnaíba, Rio São Francisco, Rio Doce, Rio Paraíba do Sul, Rio Uruguai, Rio Paraná, Rio Paranapanema, Rio Grande, entre outros). Houve algumas exceções, no caso de unidades do alto curso do rio principal e de unidades que possuem reservatórios de destaque para aproveitamento hidrelétrico; e
- Considerou-se que, apesar dos critérios anteriormente listados, cada região possui o seu próprio arranjo hidrográfico natural, que pode ser único, com padrões diferentes dos demais, configurando assim redes de drenagens naturalmente peculiares e que devem ser analisadas caso a caso para a definição das divisões.

## Codificação das unidades

A codificação das unidades tem por finalidade estabelecer um código único e lógico dentro de cada nível de detalhamento, de acordo com a seguinte metodologia definida:

- Quando a região constitui uma bacia hidrográfica propriamente dita, a enumeração teve início na unidade localizada mais a jusante (foz/exutório) e seguiu em sentido montante – no caso de duas unidades com a foz muito próximas, primeiro o afluente e depois o rio principal – até a nascente do curso d'água principal da bacia, definido como aquele que possui a maior área de contribuição;



- Quando a região compreendeu unidades denominadas como interbacias, conforme conceituado no capítulo anterior, a enumeração teve início na unidade localizada mais a noroeste e seguiu em sentido horário; e
- A codificação seguiu em ordem sequencial ao longo de todas as unidades de um determinado nível da divisão, independentemente da passagem para uma nova unidade no nível anterior.

Para o nível 1 do recorte hidrográfico, atribuiu-se o número 1 à unidade localizada mais ao norte, ou seja, à Macrorregião Hidrográfica Amazônica.

A numeração teve início em 1 e fim em “y”, sendo y o número de unidades existentes no nível analisado, sem que haja números repetidos. Desta forma, foram adotados códigos únicos e independentes para cada unidade, nos três recortes analisados. Com os ajustes sugeridos, o primeiro nível, que contém 12 unidades, apresentou códigos variando de 01 a 12; o segundo nível, com 54 unidades, códigos variando de 01 a 54; e o terceiro nível, com 302 unidades, códigos variando de 001 a 302. Destaca-se que os resultados levaram a uma considerável redução no número de unidades em terceiro nível, que correspondiam a um total de 456 Unidades de Planejamento Hídrico e consideravam, em grande parte, a divisão político-administrativa das Unidades da Federação como critério adicional de sua delimitação.

As figuras a seguir ilustram os resultados da aplicação da metodologia de codificação para as unidades dos três níveis de recorte hidrográfico. As Figuras 17, 18 e 20 apresentam os códigos das unidades do primeiro, segundo e terceiro níveis, respectivamente, para todo o Brasil, enquanto as Figuras 19 e 21 ilustram a codificação em algumas regiões específicas, para maior detalhamento do processo.

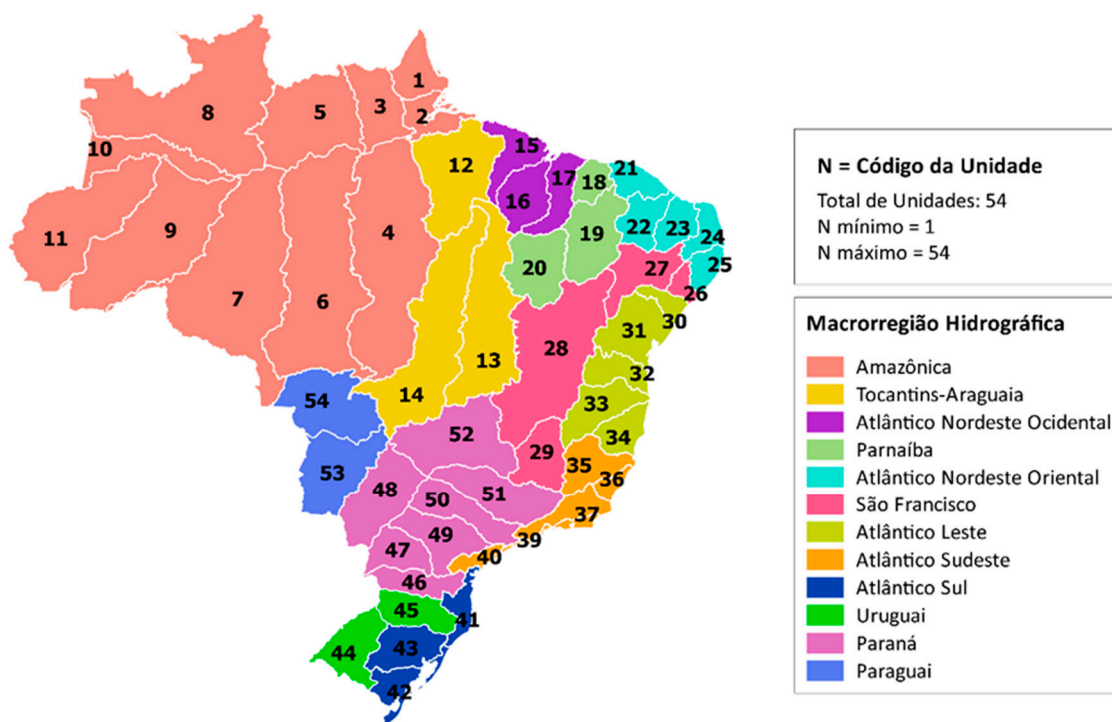
Cabe destacar que a codificação das unidades adotada não apresenta correspondência com a metodologia de codificação de Pfafstetter (1989), adotada para a base de Bacias Hidrográficas do Brasil - BHB250, detalhada no capítulo anterior, exceto no sentido da aplicação dos códigos em primeiro nível.

Figura 17 - Codificação da divisão hidrográfica nível 1 do Brasil



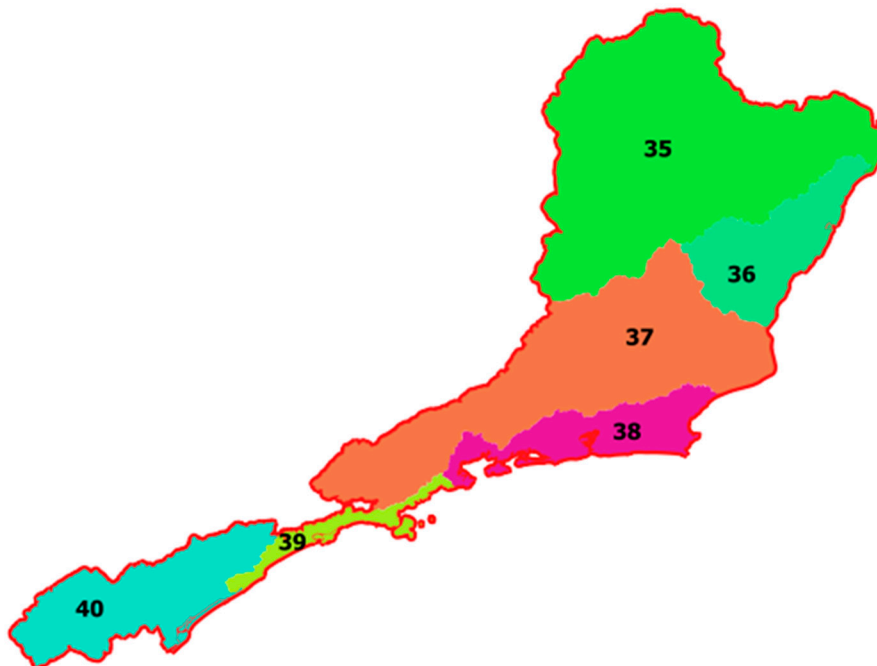
Fontes: 1. IBGE. 2. Agência Nacional de Águas e Saneamento Básico

Figura 18 - Codificação da divisão hidrográfica nível 2 do Brasil



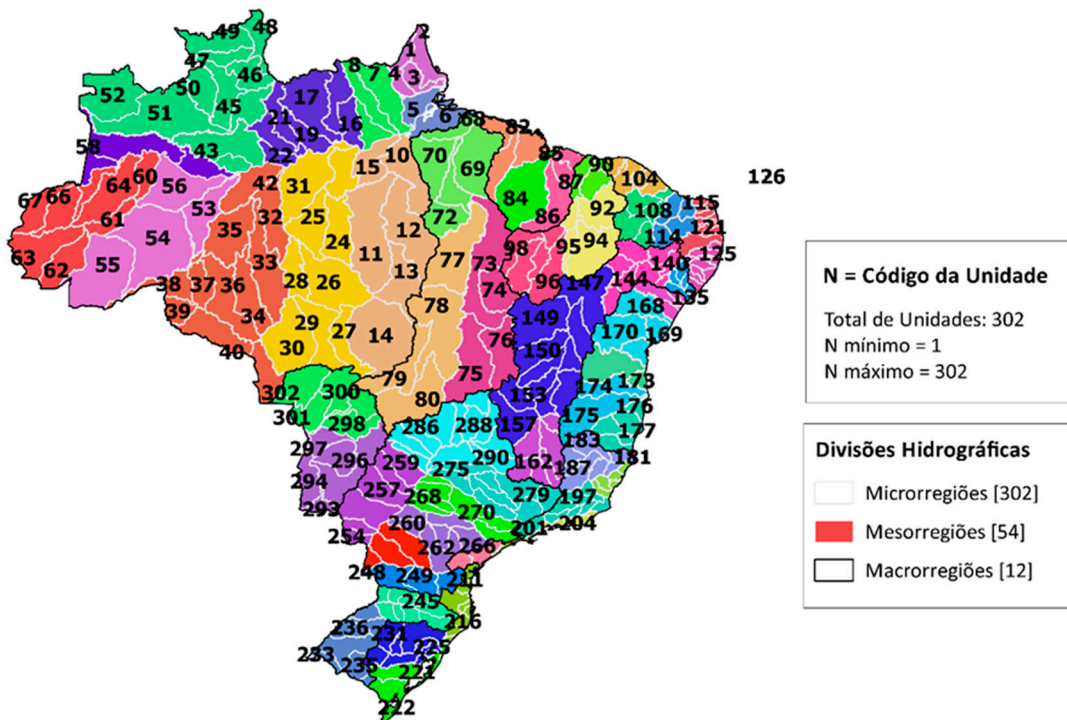
Fontes: 1. IBGE. 2. Agência Nacional de Águas e Saneamento Básico

**Figura 19 - Detalhamento da codificação de nível 2 na Macrorregião Hidrográfica Atlântico Sudeste**



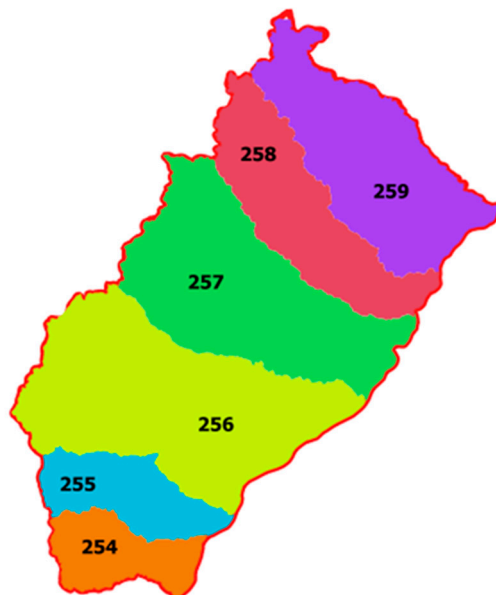
Fontes: 1. IBGE. 2. Agência Nacional de Águas e Saneamento Básico

**Figura 20 - Codificação da divisão hidrográfica nível 3 do Brasil**



Fontes: 1. IBGE. 2. Agência Nacional de Águas e Saneamento Básico

**Figura 21- Detalhamento da codificação de nível 3 na Mesorregião Hidrográfica Paraná Oeste**

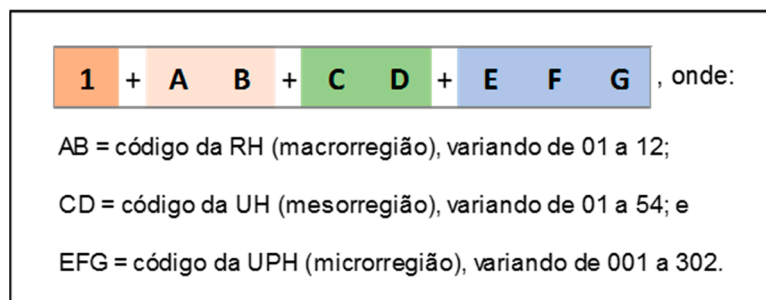


Fontes: 1. IBGE. 2. Agência Nacional de Águas e Saneamento Básico

## Geocodificação das unidades

A geocodificação das unidades visa obter um código geográfico único, completo e imutável para todas as unidades analisadas, composto pelos códigos das regiões hidrográficas às quais pertencem, e um pequeno ajuste de formatação. Esta geocodificação aqui proposta para a divisão hidrográfica é semelhante àquela utilizada pelo IBGE para os setores censitários (unidades territoriais de coleta de dados) nas pesquisas estatísticas do Instituto e permite distinguir cada uma das unidades.

O geocódigo de uma região hidrográfica constitui a numeração utilizada para identificá-la em relação às outras, de maneira única. Tem como objetivo permitir a referência de diversas informações por unidade de análise. Esta numeração é formada por 3, 5 ou 8 dígitos, dependendo do nível do recorte, e obedece a hierarquia da estrutura hidrográfica territorial a que pertence: o primeiro dígito é o número 1, fixo a todas as unidades, que foi incluído para eliminar o algarismo 0 do primeiro dígito do geocódigo; os dois dígitos seguintes se referem à Macrorregião, que chega ao nível de dezena; os outros dois dígitos, à Mesorregião, também limitada a dezenas; e os três últimos dígitos à Microrregião, que alcança o nível de centenas, conforme mostra a Figura 22.

**Figura 22 - Esquema de composição do geocódigo hidrográfico**

Fontes: 1. IBGE. 2. Agência Nacional de Águas e Saneamento Básico

Por exemplo, a Microrregião Hidrográfica Médio Paranapanema pertence à Macrorregião código 11 e geocódigo 111; à Mesorregião código 49 e geocódigo 11149; e corresponde à Microrregião código 263 e geocódigo 11149263, como ilustra a Figura 23.

**Figura 23 - Exemplo dos geocódigos que compõem a Microrregião Hidrográfica Médio Paranapanema**

Fontes: 1. IBGE. 2. Agência Nacional de Águas e Saneamento Básico

## Nomes das unidades

A nomeação das unidades aqui proposta levou em conta uma série de critérios estabelecidos pela ANA e pelo IBGE, em acordo estabelecido entre a Gerência de Pesquisas Ambientais e Dinâmicas Territoriais, da Coordenação de Recursos Naturais e Estudos Ambientais, e o Centro de Referência em Nomes Geográficos, da Coordenação de Cartografia do IBGE. Nesse processo, buscou-se o estabelecimento de um procedimento padronizado e objetivo para a atribuição de toponímia das unidades.

Os critérios adotados foram:

- Como diretriz geral, os nomes das unidades, nos três níveis analisados da divisão hidrográfica, foram compostos pelo nome da feição hidrográfica mais

relevante na área analisada. Sendo assim, consideraram-se as seguintes proposições para todas as unidades:

- a) No caso de representar uma bacia hidrográfica no sentido estrito, foi adotado o termo específico do nome do curso d'água principal.

Exemplo: Doce

- b) No caso de constituir uma interbacia, foi identificada a feição hidrográfica (rio/lago/ilha etc.) mais representativa da unidade e adotado o seu nome específico.

Exemplo: Patos

Exceção: A exceção ocorreu em cinco unidades do primeiro nível, uma vez que são regiões litorâneas de grandes extensões, que englobam diversas bacias hidrográficas e diferentes cursos d'água do mesmo porte – as denominadas Macrorregiões Hidrográficas Atlântico. Cabe ressaltar que este nível não sofreu alteração de nome e de delimitação em relação ao estabelecido pela Resolução n. 32, de 15.10.2003, do CNRH.

- Para as unidades do litoral, foram consideradas as seguintes diretrizes:
  - a) Nomes dos rios mais importantes, considerando-se até três nomes das maiores bacias hidrográficas em área na unidade, ou que abrangiam a maior extensão do litoral da unidade, ou, ainda, que fossem os maiores rios mais ao norte e ao sul da unidade, indicando a sua extensão e delimitação.  
Exemplo: Oiapoque/Araguari
  - b) Quando não foi possível identificar a feição mais representativa, adotou-se como nome: Litoral + de/do/da + nome do Estado, adotando-se a preposição aplicável.  
Exemplo: Litoral do Rio de Janeiro
  - c) Quando a unidade se estendeu por mais de uma Unidade da Federação, os nomes foram apresentados conforme o sentido horário, com o uso da conjunção “e”.  
Exemplo: Litoral do Paraná e Santa Catarina
- Foram considerados os antigos nomes dos recortes hidrográficos adotados como referência (UPHs, UHs e RHs), nos casos em que não houve, seguindo os demais critérios, necessidade de alteração para manutenção do padrão de toponímia.
- Exemplo: Paraíba do Sul
- Foi adotado como padrão o uso dos termos Alto, Médio e Baixo antes do nome específico, para referenciar o trecho da bacia hidrográfica quando essa é compartimentada em alto, médio ou baixo cursos.
- Exemplo: Médio Uruguai

- Para unidades que apresentaram o mesmo nome no mesmo nível de divisão, foi usado algum termo de diferenciação, como a sigla da Unidade da Federação em que estava localizada a unidade, entre parênteses, ou outro termo mais adequado, conforme o caso. Ressalta-se que nomes iguais em níveis diferentes ocorreram e não foram considerados uma inconsistência, visto que existem demais informações de nível, código e geocódigo para diferenciar as unidades.
- Exemplo: Verde (MS) e Verde (MG)
- Foi utilizado como padrão a escrita dos nomes com a primeira letra em maiúscula e as demais em minúscula. No caso de nomes compostos e com hífen, aplicou-se a mesma regra para o segundo termo.
- Exemplo: Vaza-Barris
- Foi adotado como padrão o uso da barra (/) para separar os nomes de dois cursos d'água diferentes no título de uma unidade. O hífen foi utilizado para separar dois termos específicos de um nome composto ou dois ou mais nomes de um mesmo curso d'água.
- Exemplo: Paru/Jari, em que há dois rios diferentes, e Apodi-Mossoró, constituída por dois ou mais nomes para o mesmo curso d'água.
- Evitou-se a adoção de nomes geográficos regionais ou político-administrativos como título das unidades, ou provenientes de outros contextos que não fossem o hidrográfico.
- Exemplo: Peria/Preguiças, em vez de Lençóis Maranhenses
- Quando um curso d'água foi representado por mais de um nome específico na BC250, qualquer um dos termos foi usado para a nomeação. Nos casos em que a ANA ou o Comitê de Bacia Hidrográfica, caso existente, já tenha adotado algum desses nomes, este foi priorizado para denominar a unidade.
- Exemplo: Apuaê/Inhandava, que possuem diferentes nomes na Cartografia oficial.
- Foram considerados os nomes já adotados por Comitês de Bacias Hidrográficas existentes em cada região para atribuição do nome da unidade, dependendo da aderência desse nome aos demais critérios adotados.

Exemplo: Piancó-Piranhas-Açu

A lista completa com os geocódigos e os nomes das unidades da Divisão Hidrográfica Nacional, nos três níveis propostos para a elaboração da DHN250 descritos neste capítulo, é apresentada no Apêndice 2.





## Referências

- AGÊNCIA NACIONAL DE ÁGUAS (Brasil). *Base hidrográfica ottocodificada*. 2. ed. Brasília, DF: ANA, 2015. 19 p. Disponível em: <https://arquivos.ana.gov.br/institucional/sge/CEDOC/Catalogo/2015/BaseHidrograficaOttocodificada.pdf>. Acesso em: jul. 2021.
- AGÊNCIA NACIONAL DE ÁGUAS (Brasil). *Codificação de bacias hidrográficas pelo método de Otto Pfafstetter*: aplicação na ANA. Brasília, DF: ANA, [2014?]. 50 p. Apostila de capacitação. Apresenta, no Anexo 1, o manuscrito Classificação das bacias hidrográficas: metodologia de codificação, de Otto Pfafstetter, de 1989. Disponível em: <https://capacitacao.ana.gov.br/conhecerh/bitstream/ana/104/1/apostila.pdf>. Acesso em: jul. 2021.
- AGÊNCIA NACIONAL DE ÁGUAS (Brasil). *Manual de construção da base hidrográfica ottocodificada da ANA: fase 1 - construção da base topológica de hidrografia e ottobacias conforme a codificação de bacias hidrográficas de Otto Pfafstetter: versão 2.0*. Brasília, DF: ANA, 1 nov. 2007. 141 p. Disponível em: [https://metadados.snirh.gov.br/files/e5fcac7d-926a-4bee-a6ca-e7aa120f49cd/MANUAL\\_DE\\_CONSTRUCAO\\_DA\\_BASE\\_v2\\_0.pdf](https://metadados.snirh.gov.br/files/e5fcac7d-926a-4bee-a6ca-e7aa120f49cd/MANUAL_DE_CONSTRUCAO_DA_BASE_v2_0.pdf). Acesso em: jul. 2021.
- AGÊNCIA NACIONAL DE ÁGUAS (Brasil). *Manual de usos consuntivos da água no Brasil*. Brasília, DF: ANA, 2019. 74 p. Disponível em: [http://www.snirh.gov.br/portal/snirh/centrais-de-conteudos/central-de-publicacoes/ana\\_manual\\_de\\_usos\\_consuntivos\\_da\\_agua\\_no\\_brasil.pdf/view](http://www.snirh.gov.br/portal/snirh/centrais-de-conteudos/central-de-publicacoes/ana_manual_de_usos_consuntivos_da_agua_no_brasil.pdf/view). Acesso em: jul. 2021.
- BASE hidrográfica ottocodificada 1:250.000 (BHO250). In: AGÊNCIA NACIONAL DE ÁGUAS E SANEAMENTO BÁSICO (Brasil). *Catálogo de metadados da ANA*. Brasília, DF: ANA, [2021]. Disponível em: <https://metadados.snirh.gov.br/geonetwork/srv/por/catalog.search#/metadata/0f57c8a0-6a0f-4283-8ce3-114ba904b9fe>. Acesso em: jul. 2021.
- BASE hidrográfica ottocodificada multiescalas 2017 (BHO2017). In: AGÊNCIA NACIONAL DE ÁGUAS E SANEAMENTO BÁSICO (Brasil). *Catálogo de metadados da ANA*. Brasília, DF: ANA, [2021]. Disponível em: <https://metadados.snirh.gov.br/geonetwork/srv/por/catalog.search#/metadata/0c698205-6b59-48dc-8b5e-a58a5dfcc989>. Acesso em: jul. 2021.
- BRASIL. Lei n. 9.433, de 8 de janeiro de 1997. Institui a Política Nacional de Recursos Hídricos, cria o Sistema Nacional de Gerenciamento de Recursos Hídricos, regulamenta o inciso XIX do Art. 21 da Constituição Federal, e altera o Art. 1o da Lei n. 8.001, de 13 de março de 1990, que modificou a Lei n. 7.990, de 28 de dezembro de 1989. *Diário Oficial [da] República Federativa do Brasil*: seção 1, Brasília, DF, ano 135, n. 6, p. 470-474, 9 jan. 1997. Disponível em [http://www.planalto.gov.br/ccivil\\_03/leis/l9433.htm](http://www.planalto.gov.br/ccivil_03/leis/l9433.htm). Acesso em: jul. 2021.
- BRASIL. Lei n. 9.984, de 17 de julho de 2000. Dispõe sobre a criação da Agência Nacional de Águas e Saneamento Básico (ANA), entidade federal de implementação da Política Nacional de Recursos Hídricos, integrante do Sistema Nacional de Gerenciamento de Recursos Hídricos (Singreh) e responsável pela instituição de normas de referência para a regulação dos serviços públicos de saneamento básico. *Diário Oficial [da] República Federativa do Brasil*: seção 1, Brasília, DF, ano 138, n. 137, p. 1-4, 18 jul. 2000. Disponível em: [http://www.planalto.gov.br/ccivil\\_03/leis/l9984.htm](http://www.planalto.gov.br/ccivil_03/leis/l9984.htm). Acesso em: jul. 2021.
- BRASIL. Lei n. 14.026, de 15 de julho de 2020. Atualiza o marco legal do saneamento básico e altera a Lei n. 9.984, de 17 de julho de 2000, para atribuir à Agência Nacional

de Águas e Saneamento Básico (ANA) competência para editar normas de referência sobre o serviço de saneamento [...]. *Diário Oficial da União*: seção 1, Brasília, DF, ano 158, n. 135, p. 1-8, 16 jul. 2020. Disponível em: [http://www.planalto.gov.br/ccivil\\_03/\\_ato2019-2022/2020/lei/l14026.htm](http://www.planalto.gov.br/ccivil_03/_ato2019-2022/2020/lei/l14026.htm). Acesso em: jul. 2021.

CENSO AGROPECUÁRIO 2017: resultados definitivos. Rio de Janeiro: IBGE, 2019. 104 p. Disponível em: <https://www.ibge.gov.br/estatisticas/economicas/agricultura-e-pecuaria/21814-2017-censo-agropecuaria.html?edicao=25757&t=publicacoes>. Acesso em: jul. 2021.

COMITÊS de bacias hidrográficas (CBHs). In: AGÊNCIA NACIONAL DE ÁGUAS E SANEAMENTO BÁSICO (Brasil). *Catálogo de metadados da ANA*. Brasília, DF: ANA, [2021]. Disponível em: <https://metadados.snirh.gov.br/geonetwork/srv/por/catalog.search#/metadata/3c0e0c20-f6ae-4e3b-bb95-b27b61fdbbd8>. Acesso em: jul. 2021.

CONSELHO NACIONAL DE RECURSOS HÍDRICOS (Brasil). Resolução n. 30, de 11 de dezembro de 2002. Define metodologia para codificação de bacias hidrográficas, no âmbito nacional. *Diário Oficial da União*: seção 1, Brasília, DF, ano 139, n. 54-A, p. 32-33, 19 mar. 2003. Edição extra. Disponível em: <https://cnrh.mdr.gov.br/divisao-hidrografica-nacional/73-resolucao-n-30-de-11-de-dezembro-de-2002/file>. Acesso em: jul. 2021.

CONSELHO NACIONAL DE RECURSOS HÍDRICOS (Brasil). Resolução n. 32, de 15 de outubro de 2003. Institui a Divisão Hidrográfica Nacional. *Diário Oficial da União*: seção 1, Brasília, DF, ano 140, n. 245, p. 142-143, 17 dez. 2003. Disponível em: <https://cnrh.mdr.gov.br/divisao-hidrografica-nacional/74-resolucao-n-32-de-15-de-outubro-de-2003/file>. Acesso em: jul. 2021.

CONSELHO NACIONAL DE RECURSOS HÍDRICOS (Brasil). Resolução n. 58, de 30 de janeiro de 2006. Aprova o Plano Nacional de Recursos Hídricos e dá outras providências. *Diário Oficial da União*: seção 1, Brasília, DF, ano 143, n. 46, p. 53, 8 mar. 2006. Disponível em: <https://cnrh.mdr.gov.br/resolucoes/33-resolucao-n-58-de-30-de-janeiro-de-2006/file>. Acesso em: jul. 2021.

DISPONIBILIDADE hídrica superficial (BHO2017 5K). In: AGÊNCIA NACIONAL DE ÁGUAS E SANEAMENTO BÁSICO (Brasil). *Catálogo de metadados da ANA*. Brasília, DF: ANA, [2021]. Disponível em: <https://metadados.snirh.gov.br/geonetwork/srv/api/records/7ac42372-3605-44a4-bae4-4dee7af1a2f8>. Acesso em: jul. 2021.

FAUSTINO, J. *Planificación y gestión de manejo de cuencas*. Turrialba: Centro Agronómico Tropical de Investigación y Enseñanza - Catie, 1996. 90 p.

HORTON, R. E. Erosional development of streams and their drainage basins: hydrophysical approach to quantitative morphology. *GSA Bulletin*, Boulder: Geological Society of America - GSA, v. 56, n. 3, p. 275-370, Mar. 1945. Disponível em: [https://doi.org/10.1130/0016-7606\(1945\)56\[275:EDOSAT\]2.0.CO;2](https://doi.org/10.1130/0016-7606(1945)56[275:EDOSAT]2.0.CO;2). Acesso em: jul. 2021.

IBGE. *Base cartográfica contínua do Brasil, escala 1:250 000 - BC250*: versão 2019. Rio de Janeiro, 2019. Disponível em: <https://www.ibge.gov.br/geociencias/cartas-e-mapas/bases-cartograficas-continuas/15759-brasil.html?edicao=16033&t=downloads>. Acesso em: jul. 2021.

IBGE. *Grade estatística*. Rio de Janeiro, 2016a. Disponível em: <http://mapasinterativos.ibge.gov.br/grade/default.html>. Acesso em: jul. 2021.

- IBGE. *Grade estatística*. Rio de Janeiro, 2016b. 28 p. Disponível em: [https://geoftp.ibge.gov.br/recortes\\_para\\_fins\\_estatisticos/grade\\_estatistica/censo\\_2010/gade\\_estatistica.pdf](https://geoftp.ibge.gov.br/recortes_para_fins_estatisticos/grade_estatistica/censo_2010/gade_estatistica.pdf). Acesso em: jul. 2021.
- IBGE. *Mapa de biomas do Brasil*. Rio de Janeiro, 2019. 1 mapa. Escala 1:250 000. Disponível em: <https://www.ibge.gov.br/geociencias/informacoes-ambientais/vegetacao/15842-biomas.html?=&t=acesso-ao-produto>. Acesso em: jul. 2021.
- LEHNER, B.; GRILL, G. Global river hydrography and network routing: baseline data and new approaches to study the world's large river systems. *Hydrological Processes*, New York: Wiley, v. 27, n. 15, p. 2171-2186, July 2013.
- PFALSTETTER, O. Classificação de bacias hidrográficas: metodologia de codificação. In: AGÊNCIA NACIONAL DE ÁGUAS (Brasil). *Codificação de bacias hidrográficas pelo método de Otto Pfafstetter*: aplicação na ANA. Brasília, DF: ANA, [2014?]. p. 25-41. Manuscrito. Anexo I. Disponível em: <https://capacitacao.ana.gov.br/conhecerh/bitstream/ana/104/1/apostila.pdf>. Acesso em: jul. 2021.
- REGIÕES hidrográficas. In: AGÊNCIA NACIONAL DE ÁGUAS E SANEAMENTO BÁSICO (Brasil). *Catálogo de metadados da ANA*. Brasília, DF: ANA, [2021]. Disponível em: <https://metadados.snirh.gov.br/geonetwork/srv/por/catalog.search#/metadata/0574947a-2c5b-48d2-96a4-b07c4702bbab>. Acesso em: jul. 2021.
- SHIKLOMANOV, I. A. World fresh water resources. In: GLEICK, P. H. (ed.). *Water in crisis: a guide to the world's fresh water resources*. Prefácio de Gilbert F. White. New York: Oxford University Press, 1993. p.13-24.
- TEIXEIRA, A. de A. *PGHYDRO*: PostgreSQL/PostGIS extension for water resources decision making. [Brasília, DF: 2021?]. Disponível em: <http://pghydro.org/>. Acesso em: jul. 2021.
- TUCCI, C. E. M. (org.). *Hidrologia: ciência e aplicação*. 2. ed. Porto Alegre: Editora UFRGS: Associação Brasileira de Recursos Hídricos - ABRH, 1997. 943 p.
- UNIDADES de gestão de recursos hídricos (UGRHs). In: AGÊNCIA NACIONAL DE ÁGUAS E SANEAMENTO BÁSICO (Brasil). *Catálogo de metadados da ANA*. Brasília, DF: ANA, [2021]. Disponível em: <https://metadados.snirh.gov.br/geonetwork/srv/por/catalog.search#/metadata/985f8821-2da3-4108-85a9-95985b37f3fe>. Acesso em: jul. 2021.
- UNIDADES de planejamento hídrico (UPHs). In: AGÊNCIA NACIONAL DE ÁGUAS E SANEAMENTO BÁSICO (Brasil). *Catálogo de metadados da ANA*. Brasília, DF: ANA, [2021]. Disponível em: <https://metadados.snirh.gov.br/geonetwork/srv/por/catalog.search#/metadata/df48de18-753b-4789-964d-7f0967c53d08>. Acesso em: jul. 2021.
- UNIDADES estaduais de planejamento e gestão de recursos hídricos (UEPGRHs). In: AGÊNCIA NACIONAL DE ÁGUAS E SANEAMENTO BÁSICO (Brasil). *Catálogo de metadados da ANA*. Brasília, DF: ANA, [2021]. Disponível em: <https://metadados.snirh.gov.br/geonetwork/srv/por/catalog.search#/metadata/b0dd7cfd-5c47-410d-bae9-3df6e9a6dfef>. Acesso em: jul. 2021.
- USOS consuntivos da água no Brasil. In: AGÊNCIA NACIONAL DE ÁGUAS E SANEAMENTO BÁSICO (Brasil). *Catálogo de metadados da ANA*. Brasília, DF: ANA, [2021]. Disponível em: <https://metadados.snirh.gov.br/geonetwork/srv/por/catalog.search#/metadata/5146c9ec-5589-4af1-bd64-d34848f484fd>. Acesso em: jul. 2021.

WORLD BANK. *Databank*. Washington, DC, 2021. Disponível em:  
<https://databank.worldbank.org/reports.aspx?source=2&series=ER.H2O.INTR.K3#>.  
Acesso em: jul. 2021.

ZĂVOIANU, I.; HERIȘANU, G.; CRUCERU, N. Classification systems for the hydrographical network. *Forum Geografic*, Craiova: Editura Universitaria Craiova, v. 8, n. 8, p. 58- 63, 2009. Tradução para o inglês de Popescu Liliana. Disponível em:  
<http://forumgeografic.ro/wp-content/uploads/2009/8/Zavoianu.pdf>. Acesso em: jul. 2021.

# Apêndices



## Apêndice 1 - Lista de nomes e códigos das Bacias Hidrográficas do Brasil – BHB250

<b>Código Otto Pfafstetter</b>	<b>Nível Otto Pfafstetter</b>	<b>Nome da bacia hidrográfica</b>
66	2	Bacia Tocantins-Araguaia
64	2	Bacia do Rio Amazonas
68	2	Bacia do Rio da Prata
668	3	Bacia do Rio das Mortes
654	3	Bacia do Rio Cajari
672	3	Bacia do Rio Mearim
674	3	Bacia do Rio Parnaíba
682	3	Bacia do Rio Uruguai
642	3	Bacia do Rio Xingu
652	3	Bacia do Rio Jacaré Grande
676	3	Bacia do Rio São Francisco
664	3	Bacia do Rio Pacajá
646	3	Bacia do Rio Madeira
644	3	Bacia do Rio Tapajós
686	3	Bacia do Rio Paraná
648	3	Bacia do Rio Negro
656	3	Bacia de nome não identificado
662	3	Bacia Capim-Ararandeuá
638	3	Bacia do Rio Araguari
658	3	Bacia do Canal das Tartarugas
666	3	Bacia do Rio Tocantins
678	3	Bacia do Rio Doce
6438	4	Bacia do Rio Cuminapanema
6484	4	Bacia do Rio Branco
6494	4	Bacia do Rio Japurá
6866	4	Bacia do Rio Tietê
6674	4	Bacia do Rio Inajá
6642	4	Bacia do Rio Jacundá
6712	4	Bacia do Rio Piriá
6894	4	Bacia do Rio Taquari
6824	4	Bacia do Rio Quaraí
6768	4	Bacia do Rio Paracatu
6756	4	Bacia Piranhas-Piarcó
6388	4	Bacia do Rio Mururé
6638	4	Bacia do Rio Atuaí
6668	4	Bacia do Rio Maranhão
6682	4	Bacia do Rio São João Grande
6898	4	Bacia do Corixo Grande
6678	4	Bacia do Rio Tapirapé
6398	4	Bacia de nome não identificado
6462	4	Bacia do Rio Aripuanã
6646	4	Bacia do Rio Anapu
6496	4	Bacia do Rio Juruá
6736	4	Bacia do Rio Periaí
6698	4	Bacia do Rio das Garças
6528	4	Bacia do Rio Mapuá
6612	4	Bacia do Furo da Laura
6486	4	Bacia do Rio Demini

6386	4	Bacia do Rio Tajaú
6454	4	Bacia Urariá-Canumã
6582	4	Bacia de nome não identificado
6686	4	Bacia do Ribeirão Areões
6732	4	Bacia do Rio Itapecuru
6592	4	Bacia de nome não identificado
6626	4	Bacia do Rio Camaoi
6896	4	Bacia do Rio Cuiabá
6522	4	Bacia do Rio Charapucu
6442	4	Bacia do Rio Jamanxim
6394	4	Bacia do Igarapé Grande
6828	4	Bacia do Rio Pelotas
6426	4	Bacia Manissauá-Miçu-Tartaruga
6778	4	Bacia do Rio Jequitinhonha
6796	4	Bacia do Rio Jacuí
6632	4	Bacia do Rio Arari
6786	4	Bacia do Rio Santo Antônio
6774	4	Bacia do Rio Paraguaçu
6868	4	Bacia do Rio Grande (MG/SP)
6448	4	Bacia do Rio do Sangue
6446	4	Bacia do Rio Arinos
6658	4	Bacia do Rio Jacundá
6784	4	Bacia do Rio Suaçuí Grande
6718	4	Bacia do Rio Turiaçu
6714	4	Bacia do Rio Gurupi
6654	4	Bacia do Rio Cajazeiras
6416	4	Bacia do Rio Jari
6432	4	Bacia do Rio Jauaru
6482	4	Bacia do Rio Jauaperi
6672	4	Bacia do Rio Pau-d'Arco
6724	4	Bacia do Rio Grajaú
6738	4	Bacia do Rio Preguiças
6616	4	Bacia do Rio Tauá
6728	4	Bacia do Rio Corda ou Capim
6684	4	Bacia Pindaiba-Corrente
6694	4	Bacia do Rio Crixás-Açu
6456	4	Bacia do Rio Jatapu
6688	4	Bacia do Rio Cumbuco
6744	4	Bacia do Rio Piauí
6722	4	Bacia do Rio Pindaré
6754	4	Bacia do Rio Jaguaribe
6564	4	Bacia do Rio Cajueiro
6788	4	Bacia do Rio Piracicaba
6692	4	Bacia do Rio Cristalino
6488	4	Bacia do Rio Uaupés
6524	4	Bacia Anajás-Cururu
6628	4	Bacia do Rio Surubiju
6746	4	Bacia do Rio Gurguéia
6396	4	Bacia do Rio Gurijuba
6382	4	Bacia do Rio Amapari
6512	4	Bacia de nome não identificado
6772	4	Bacia do Rio Itapicuru
6826	4	Bacia Ibicuí-Santa Maria
6766	4	Bacia do Rio Verde Grande
6576	4	Bacia do Rio Ganhoão
6614	4	Bacia do Rio Paracauti
6862	4	Bacia do Rio Iguaçu
6748	4	Bacia do Rio das Balsas
6492	4	Bacia do Rio Purus
6652	4	Bacia do Rio Pucuruí



6664	4	Bacia do Rio do Sono
6794	4	Bacia do Rio Ribeira
6716	4	Bacia do Rio Maracaçumé
6752	4	Bacia do Rio Acaraú
6864	4	Bacia do Rio Paranapanema
6622	4	Bacia do Rio Mojú
6418	4	Bacia do Rio Paru
6782	4	Bacia do Rio Manhuaçu
6676	4	Bacia do Rio Formoso
6656	4	Bacia do Rio Itacaiúnas
6422	4	Bacia do Rio Iri
6624	4	Bacia do Rio Guamá
6562	4	Bacia do Rio Arapixi
6412	4	Bacia do Rio Maracá-Pucu
6384	4	Bacia do Rio Falsino
6734	4	Bacia do Rio Munim
6822	4	Bacia do Rio Negro
6428	4	Bacia do Rio Von Den Steinen
6378	4	Bacia do Rio Rio Oiapoque
6478	4	Bacia do Rio Preto da Eva
6762	4	Bacia do Rio Grande (BA)
6458	4	Bacia do Rio Urubu
6424	4	Bacia do Rio Fresco
6596	4	Bacia do Rio Araraquara
6726	4	Bacia do Rio das Flores
6776	4	Bacia do Rio de Contas
6618	4	Bacia do Rio Camará
6598	4	Bacia de nome não identificado
6434	4	Bacia do Rio Maicuru
6648	4	Bacia Arataú-Pacajazinho
6798	4	Bacia do Canal de São Gonçalo
6452	4	Bacia do Rio Trombetas
6792	4	Bacia do Rio Paraíba do Sul
6758	4	Bacia do Rio Paraíba
6636	4	Bacia da Baía do Capim
6742	4	Bacia do Rio Poti
6444	4	Bacia do Rio Teles Pires
6436	4	Bacia do Rio Curuá-Una
6662	4	Bacia do Rio Vermelho
6696	4	Bacia do Rio Caiapó
6764	4	Bacia do Rio Corrente
6634	4	Bacia do Rio Marajó-Açu
6666	4	Bacia do Rio Paranã
67892	5	Bacia do Rio Matipó
67864	5	Bacia do Rio do Tanque
66526	5	Bacia do Rio Repartimento
67662	5	Bacia do Rio Verde Pequeno
68652	5	Bacia do Rio Pardo (MS)
64612	5	Bacia do Rio Preto do Pantaleão
66682	5	Bacia do Rio dos Patos (GO)
66812	5	Bacia do Riozinho (MT) 2
67178	5	Bacia do Rio São João (MA)
64574	5	Bacia do Paraná do Ramos
67192	5	Bacia do Rio Uru
66312	5	Bacia Caracará-Abai
67692	5	Bacia do Rio Jequitaí
67226	5	Bacia do Rio Caru
66538	5	Bacia do Igarapé Praia Alta
66962	5	Bacia do Rio Piranhas (GO)
66686	5	Bacia do Rio Arraial Velho

67758	5	Bacia do Rio Sorojó
68978	5	Bacia do Rio do Diabo
64438	5	Bacia do Rio Cururu ou Cururu-ri
68994	5	Bacia do Rio Jauru (MT)
64868	5	Bacia do Rio Mapulaú
66996	5	Bacia do Rio Diamantino (GO)
64886	5	Bacia do Rio Papuri
66398	5	Bacia do Furo Maracapucu
67148	5	Bacia do Rio Itinga
67168	5	Bacia do Rio Pacoral
67612	5	Bacia do Rio Pajeú
67164	5	Bacia do Rio Urubiquara
67742	5	Bacia do Rio Jacuípe 1
67946	5	Bacia Pardo-Capivari
67368	5	Bacia do Rio Bacaba
66788	5	Bacia do Rio Xavantinho 2
67788	5	Bacia Itacambiruçu-Congonhas
66678	5	Bacia do Rio Barragem
67274	5	Bacia do Baixão da Cajazeira
67812	5	Bacia do Rio São José
67416	5	Bacia do Rio Buriti
64892	5	Bacia do Rio Içana
65282	5	Bacia do Igarapé Chiqueiro
67212	5	Bacia do Igarapé Cauaçu
66656	5	Bacia do Rio Santo Antônio (TO)
67418	5	Bacia do Riacho Grande (PI)
65246	5	Bacia do Rio Jurará
66922	5	Bacia do Corixo da Forquilha
66482	5	Bacia do Igarapé Doze
66798	5	Bacia do Córrego Itapuça do Patizal
67196	5	Bacia do Rio Aura
67932	5	Bacia do Rio do Imbé
66776	5	Bacia do Ribeirão Antônio Rosa
67342	5	Bacia do Rio Piranji (MA)
68966	5	Bacia do Rio Cuiabá-Mirim
66456	5	Bacia do Rio Acuti Pereira
67492	5	Bacia do Rio Uruçuí-Preto
67754	5	Bacia do Rio Jiquiriçá
64266	5	Bacia do Rio Itrio Barbosa
66752	5	Bacia do Rio do Coco
66898	5	Bacia do Córrego Cupim Branco
66152	5	Bacia do Igarapé Limão
64456	5	Bacia do Rio São João da Barra
64584	5	Bacia do Igarapé Jatuarana
64116	5	Bacia do Rio Pedreira
64486	5	Bacia do Rio Membeca
66874	5	Bacia do Ribeirão Sangrandouro Grande
64588	5	Bacia do Igarapé Urubuí
63812	5	Bacia do Lago Floriano
66782	5	Bacia do Rio Xavantinho 1
67554	5	Bacia do Córrego Gangorra
66982	5	Bacia do Rio Barreiro
64618	5	Bacia do Rio Autaz-Mirim
68688	5	Bacia do Rio Sapucaí (MG/SP) 2
64586	5	Bacia do Igarapé Preto
67944	5	Bacia do Rio Juquiá
67414	5	Bacia do Rio Longá
67474	5	Bacia do Riacho do Caxingó
64924	5	Bacia do Rio Ituxi
66722	5	Bacia do Rio Arraias do Araguaia

68656	5	Bacia do Rio Aguapeí
63814	5	Bacia do Igarapé Terra Firme
66594	5	Bacia do Rio Boa Sorte
64384	5	Bacia do Igarapé do Inferno
67278	5	Bacia do Riacho Feio
64152	5	Bacia do Rio Ajuruxi
64416	5	Bacia do Rio Itapacurá
67744	5	Bacia do Rio do Peixe (BA)
64622	5	Bacia do Rio Juma
67252	5	Bacia do Rio Ipixuna Açú
66878	5	Bacia do Ribeirão Sangradourozinho
66756	5	Bacia do Rio Cristalino
67438	5	Bacia do Rio Mulato
67532	5	Bacia do Rio Aracatiaçu
66328	5	Bacia do Lago Arari
68962	5	Bacia Piquiri-Itiquira
67834	5	Bacia do Rio Eme
67464	5	Bacia do Rio Santana (PI)
67756	5	Bacia do Rio das Almas ou Jequié
67962	5	Bacia do Rio Cai
66728	5	Bacia do Ribeirão Azulona
64332	5	Bacia do Furo do Outeiro
64258	5	Bacia São Francisco-Auaiá-Miçu
67158	5	Bacia do Rio Maracaçumé
67674	5	Bacia do Rio Pardo (MG)
67444	5	Bacia do Rio Fidalgo
64186	5	Bacia do Rio Citaré
63788	5	Bacia do Rio Mutura
65242	5	Bacia do Furo Acarapireira
67624	5	Bacia do Rio de Janeiro
64298	5	Bacia do Rio Couto de Magalhães
66518	5	Bacia do Rio Cariné
64184	5	Bacia do Igarapé Itapecuru
64836	5	Bacia da Lagoa Cureru
64558	5	Bacia do Igarapé Buçuzul
64538	5	Bacia do Igarapé Juruti Grande
67454	5	Bacia do Rio Itaeira
66418	5	Bacia do Rio Piriá
67642	5	Bacia do Rio Formoso
67652	5	Bacia do Rio das Rãs
66624	5	Bacia do Rio Sereno
67686	5	Bacia do Ribeirão São Pedro
67926	5	Bacia do Rio Pomba
66554	5	Bacia do Igarapé Cametaú Grande
64296	5	Bacia do Rio Sete de Setembro
68296	5	Bacia Marombas-Correntes
66784	5	Bacia do Córrego Tucunaré
66938	5	Bacia do Ribeirão São Domingos
64544	5	Bacia do Rio Maués-Açu
64564	5	Bacia do Rio Uatumã
66252	5	Bacia do Rio Jabuti Maior
66228	5	Bacia do Igarapé Mamorana Grande
64474	5	Bacia do Rio Tucunã
67924	5	Bacia do Rio Grande (RJ)
66242	5	Bacia do Rio Irituia
67776	5	Bacia do Rio Una ou Aliança
64952	5	Bacia do Rio Uarini
64968	5	Bacia do Rio Moa
67956	5	Bacia do Rio Tubarão
64858	5	Bacia do Rio Cuiuni

64168	5	Bacia do Rio Cuc
66382	5	Bacia do Rio Anabiju
68942	5	Bacia do Rio Capivarí
64388	5	Bacia de nome não identificado
67676	5	Bacia do Rio Acari (MG)
64146	5	Bacia do Rio Gião
63866	5	Bacia de nome não identificado
67832	5	Bacia do Ribeirão Bananal
68694	5	Bacia do Rio dos Bois 2
67522	5	Bacia do Rio Jaibaras
64162	5	Bacia do Rio Iratapuru
66266	5	Bacia do Rio Água Boa
64422	5	Bacia do Rio Tocantins
63826	5	Bacia do Rio Tucunapi
64516	5	Bacia do Rio Curuçamba
67972	5	Bacia do Arroio Ribeiro
66764	5	Bacia do Rio Plum
67258	5	Bacia do Riacho Issonó
63816	5	Bacia do Rio Aporema
64874	5	Bacia do Rio Uneiuxi
67876	5	Bacia do Ribeirão Água Limpa
67256	5	Bacia do Igarapé Bom Jesus
67446	5	Bacia do Riacho Fundo
66498	5	Bacia do Rio Preto (PA) 1
67688	5	Bacia do Rio da Prata 1
67328	5	Bacia do Rio Alpercatas
67822	5	Bacia do Rio do Capim
63782	5	Bacia do Rio Cricou
66754	5	Bacia do Rio Taquari (PA)
66236	5	Bacia do Igarapé Inhangapí
66758	5	Bacia do Ribeirão Jabuti
67572	5	Bacia do Riacho Pataxós
63896	5	Bacia do Rio Tapiti
64434	5	Bacia do Rio Pacu
66546	5	Bacia do Rio do Meio (PA)
67576	5	Bacia do Rio Trairi
67648	5	Bacia do Rio do Meio (BA)
64898	5	Bacia do Rio Pasimoni
64244	5	Bacia do Riozinho (PA)
67114	5	Bacia do Rio Maracanã
67896	5	Bacia do Rio do Carmo
65224	5	Bacia de nome não identificado
66222	5	Bacia do Rio Acará
66998	5	Bacia do Rio Babilônia
68276	5	Bacia do Rio da Várzea
66536	5	Bacia do Rio Valentim
66384	5	Bacia do Rio Paritá
66742	5	Bacia do Rio Preto (PA) 2
64314	5	Bacia do Rio Jutai (PA)
67884	5	Bacia do Rio da Prata 2
64256	5	Bacia do Rio Jarina ou Juruna
66432	5	Bacia do Rio Mutuacá
66928	5	Bacia do Corixão do Meio
64268	5	Bacia do Rio Azul
64916	5	Bacia do Lago Anamá
66578	5	Bacia do Rio Mãe Maria
66716	5	Bacia do Rio Muricizal
64554	5	Bacia do Paraná do Sapucáia
66866	5	Bacia do Ribeirão São Rafael
64634	5	Bacia do Rio Ji-Paraná ou Machado

67732	5	Bacia do Rio Inhambupe
66954	5	Bacia do Rio Vermelho (GO)
68624	5	Bacia do Rio Jordão
68948	5	Bacia do Rio Jauru (MS)
64786	5	Bacia do Igarapé Sucuriçu
66674	5	Bacia do Rio Preto (GO)
64966	5	Bacia do Rio Gregório (AC/AM)
66614	5	Bacia do Rio Lajeado
67724	5	Bacia do Rio Jacurici
68954	5	Bacia do Canal de Tamengo
64448	5	Bacia do Rio Verde (MT)
67514	5	Bacia do Rio Timonha
67428	5	Bacia Macambira-Inhuçu
66558	5	Bacia do Igarapé Burgo
68696	5	Bacia do Rio Corumbá
66986	5	Bacia do Rio Bandeira
67718	5	Bacia do Rio Real
67898	5	Bacia do Rio Piranga
64478	5	Bacia de nome não identificado
67376	5	Bacia de nome não identificado
66234	5	Bacia do Igarapé Guajará-Açu
67458	5	Bacia do Riacho Grande (MA) 2
66632	5	Bacia do Rio Manuel Alves Pequeno
67326	5	Bacia do Rio Balseiro
66444	5	Bacia do Rio Caqualino
68684	5	Bacia Pardo-Mogi-Guaçu
67966	5	Bacia do Rio Pardo (RS)
66262	5	Bacia do Rio Anajá
66968	5	Bacia do Ribeirão Boa Vista
66864	5	Bacia do Ribeirão Jatobá
67394	5	Bacia do Rio Barro Duro
66192	5	Bacia do Igarapé Anuerá
67958	5	Bacia do Rio Mãe Luzia
66734	5	Bacia do Rio Bananal
67782	5	Bacia do Rio Araçuaí
66772	5	Bacia do Ribeirão Santana
64638	5	Bacia do Rio Abunã
64246	5	Bacia do Rio Juari
68644	5	Bacia do Rio das Cinzas
68642	5	Bacia do Rio Tibaji
66448	5	Bacia da Lagoa Sapananá
67182	5	Bacia do Rio Caxias
67574	5	Bacia do Rio Potengi
67448	5	Bacia do Riacho Gameleira
66542	5	Bacia do Igarapé do Ricardo
67364	5	Bacia do Rio Marciano
66672	5	Bacia do Rio Cana-Brava
67388	5	Bacia do Rio Grande (MA)
64492	5	Bacia do Rio Juína-Mirim
66586	5	Bacia do Igarapé Maguari
64432	5	Bacia do Rio Crepori
67486	5	Bacia Cachoeira-Macapá
67142	5	Bacia do Rio Uraim
68274	5	Bacia do Rio Ijuí
63794	5	Bacia do Rio Cassiporé
64546	5	Bacia do Rio Abacaxis
67912	5	Bacia do Rio Santa Maria da Vitória
68934	5	Bacia do Rio Novo (MS)
64854	5	Bacia do Rio Jufari
63852	5	Bacia do Igarapé Capivara

64414	5	Bacia do Rio Cupari
64562	5	Bacia do Rio Anebé
63968	5	Bacia do Rio Pacuí
63842	5	Bacia do Igarapé do Braço
66562	5	Bacia do Rio Sororó
67442	5	Bacia do Rio Canindé
67796	5	Bacia do Rio Mucuri
67434	5	Bacia do Riacho do Riachão
67976	5	Bacia do Rio Camaquã
66636	5	Bacia do Córrego Água Fria
67366	5	Bacia do Rio da Ribeira
67512	5	Bacia do Rio Ubatuba
64698	5	Bacia do Rio Paragua
67738	5	Bacia do Rio Jacuípe 2
67356	5	Bacia da Baía de São José de Ribamar e Baía do Tubarão
67254	5	Bacia do Rio Piratininga
67638	5	Bacia do Riacho Brejo Velho
67682	5	Bacia Sono-Santo Antônio
68986	5	Bacia Las Petas-Santa Rita
64418	5	Bacia do Rio Tucunaré
64182	5	Bacia do Igarapé Tacurana
64476	5	Bacia do Rio Vermelho (MT)
68294	5	Bacia do Rio Caveiras
66254	5	Bacia do Igarapé Maracaxi
66824	5	Bacia do Ribeirão São Joãozinho
68658	5	Bacia do Rio Sucuriú
64128	5	Bacia do Igarapé do Pedreiro
64934	5	Bacia do Rio Coari
67292	5	Bacia do Baixão do Capim Duro
64818	5	Bacia do Rio Unini
68282	5	Bacia do Rio Bernardo José
68686	5	Bacia do Rio Sapucaí (MG/SP) 1
68932	5	Bacia do Rio Negro (MS)
67734	5	Bacia do Rio das Piabas
66488	5	Bacia do Rio Jacaré (PA)
64224	5	Bacia do Riozinho do Anfrísio
67186	5	Bacia do Rio Paraná
67194	5	Bacia do Rio Pericumã
64542	5	Bacia do Rio Mamuru
64676	5	Bacia de nome não identificado
64248	5	Bacia do Rio Arraias (PA)
66492	5	Bacia do Rio do Lontra
66778	5	Bacia do Rio Crisóstomo
66184	5	Bacia de nome não identificado
67618	5	Bacia da Vereda Pimenteira
67236	5	Bacia do Igarapé Prequeú
66892	5	Bacia do Ribeirão do Sapé
67166	5	Bacia do Rio Macaxeira
66496	5	Bacia do Rio Cachimbão
63886	5	Bacia de nome não identificado
66522	5	Bacia de nome não identificado
64154	5	Bacia do Rio Cajari (AP)
67582	5	Bacia do Rio São Pedro
67436	5	Bacia do Riacho Cadoz
67894	5	Bacia do Rio Casca
64442	5	Bacia do Rio São Benedito
67712	5	Bacia do Rio Japarutuba
66258	5	Bacia do Igarapé Putiritá ou Rio Potiritá
67374	5	Bacia do Rio Negro (MA)
66664	5	Bacia do Rio Manso

64784	5	Bacia do Igarapé Tapaiuna
66958	5	Bacia do Rio dos Bois ou das Almas
66768	5	Bacia do Rio Dueré
67644	5	Bacia do Rio Arrojado
67856	5	Bacia do Rio Corrente (MG)
64382	5	Bacia do Rio Mamiá
64828	5	Bacia do Igarapé do Jaburu
67184	5	Bacia do Rio das Almas
67846	5	Bacia do Rio São Félix
66342	5	Bacia Fortaleza-Marcos
66952	5	Bacia do Rio do Peixe (GO) 1
67786	5	Bacia do Rio Vacaria
64976	5	Bacia do Rio Javari
64218	5	Bacia do Rio Ituna
64188	5	Bacia do Igarapé Atuale
66736	5	Bacia do Rio Piranhas (TO)
68682	5	Bacia do Rio Turvo
64424	5	Bacia do Rio Aruri Grande
67854	5	Bacia do Rio Suaçuí Pequeno
64532	5	Bacia do Lago do Poço Grande
64286	5	Bacia do Rio Ferro
68292	5	Bacia do Rio Ibicuí
67878	5	Bacia do Ribeirão Ipanema
66868	5	Bacia do Ribeirão Jau
68692	5	Bacia do Rio Tijuco
67578	5	Bacia do Rio Curimataú
67636	5	Bacia do Rio Santo Onofre
66426	5	Bacia de nome não identificado
64958	5	Bacia do Lago Uará
67386	5	Bacia do Rio Guaribas
64578	5	Bacia do Lago Miratuba
68698	5	Bacia do Rio Araguari
66424	5	Bacia do Rio Panaúba
66714	5	Bacia do Rio Lontra
66248	5	Bacia do Igarapé Jacamim
67124	5	Bacia de nome não identificado
64482	5	Bacia do Rio Cravari
64834	5	Bacia do Igarapé Paraoau
66436	5	Bacia do Rio Curuacá
64866	5	Bacia do Rio Ananaliua
64484	5	Bacia do Rio Treze de Maio
67214	5	Bacia do Igarapé Esperança
64464	5	Bacia do Rio São Venceslau ou Arthur ou Tapaiúna
68648	5	Bacia do Rio Itararé
67622	5	Bacia do Rio Preto (BA)
66214	5	Bacia Maguari-Ariri
64412	5	Bacia do Rio Arapiuns
64322	5	Bacia do Rio Parauaquara
66556	5	Bacia do Igarapé Vermelho
63854	5	Bacia do Rio Santo Antônio (AP)
66462	5	Bacia do Rio Caxiuana
67396	5	Bacia do Rio Magu
67412	5	Bacia do Rio Piranji (CE/PI)
64922	5	Bacia do Rio Tapauá
67678	5	Bacia do Rio Uruçuia
67218	5	Bacia do Igarapé Novo
66718	5	Bacia do Rio Maria
67596	5	Bacia do Rio Una
64294	5	Bacia do Rio Tanguro
66638	5	Bacia do Rio Soninho 1

64324	5	Bacia de nome não identificado
67324	5	Bacia do Rio Codozinho
66618	5	Bacia do Rio Farinha
67722	5	Bacia do Riacho Maçacara ou Ribeira do Pombal
64112	5	Bacia do Rio Jupati
67594	5	Bacia do Rio Ipojuca
67284	5	Bacia do Rio Pau Grosso
66324	5	Bacia do Rio Anajás-Mirim
68654	5	Bacia do Rio Verde (MS)
68944	5	Bacia da Vazante do Corixão
67918	5	Bacia do Rio Itabapoana
66668	5	Bacia do Rio Paraim
66712	5	Bacia do Rio Corda
67432	5	Bacia do Riacho Fundo (PI)
64214	5	Bacia do Rio Acaraí
64942	5	Bacia do Rio Puruê
67828	5	Bacia do Ribeirão Jequitibá
65272	5	Bacia do Furo Tauajari
64148	5	Bacia do Igarapé Ipixuna
67836	5	Bacia do Rio Caratinga
67112	5	Bacia do Rio Marapanim
66272	5	Bacia do Rio Timbó-Açu
66566	5	Bacia do Rio Paraupebas
67248	5	Bacia do Rio Santana (MA)
67268	5	Bacia do Brejo da Repartição
64524	5	Bacia do Rio Erepecuru
66284	5	Bacia do Igarapé Água Azul
66976	5	Bacia do Ribeirão do Barreiro
66422	5	Bacia do Rio Mocajutuba Grande
67942	5	Bacia do Rio Jacupiranga
68634	5	Bacia do Rio Amambaí
64212	5	Bacia do Rio Jarauçu
67736	5	Bacia do Rio Pojuca
67176	5	Bacia do Riacho Santo Antonio
66992	5	Bacia do Rio Diamantino (MT)
67118	5	Bacia do Rio Caeté
66568	5	Bacia do Rio Catete
64426	5	Bacia do Rio Novo (PA) 2
67696	5	Bacia do Rio Paraopeba
68992	5	Bacia do Rio Paraguaizinho
67914	5	Bacia do Rio Jucu
67494	5	Bacia do Rio Riozinho (PI)
67536	5	Bacia do Rio Choró
64346	5	Bacia do Rio Cauçu
67296	5	Bacia do Rio Enjeitado
64548	5	Bacia do Rio Acari (AM)
67938	5	Bacia do Rio Guandu (RJ)
66276	5	Bacia do Igarapé do Lontra
67162	5	Bacia do Rio Coqueiro
63832	5	Bacia do Igarapé do Carneiro
66278	5	Bacia do Igarapé Jotuba
68284	5	Bacia do Rio Santana (RS)
66914	5	Bacia do Riozinho (MT) 1
66516	5	Bacia do Rio Trucará
67984	5	Bacia do Rio ou Arroio Jaguarão
68262	5	Bacia do Rio Ibirapuitã
66648	5	Bacia do Rio Novo (TO)
67974	5	Bacia do Arroio Velhaco
67982	5	Bacia do Rio Piratini 2
66918	5	Bacia do Corixão da Mata



67588	5	Bacia do Rio Monteiro
66612	5	Bacia do Rio Campo Alegre
64628	5	Bacia do Rio Branco (MT)
66766	5	Bacia do Rio Javaés
65226	5	Bacia do Rio Cajari (PA)
66468	5	Bacia do Rio Tueré
63892	5	Bacia de nome não identificado
64318	5	Bacia do Rio Pará do Uruará
66186	5	Bacia do Rio São Miguel (PA)
64522	5	Bacia do Lago Uruã
67228	5	Bacia do Rio Buriticupu
67888	5	Bacia do Córrego Carvalhada
64614	5	Bacia do Igarapé Tucunaré
66386	5	Bacia do Rio Tauá
66844	5	Bacia do Ribeirão Zacarias
64122	5	Bacia do Rio Matapi
64852	5	Bacia do Rio Caurés
67862	5	Bacia do Rio Guanhães
65294	5	Bacia do Igarapé Zinco
66322	5	Bacia do Igarapé Santo Antônio
64126	5	Bacia do Rio Preto (AP)
66694	5	Bacia do Rio Peixe
67362	5	Bacia do Rio Grande
64164	5	Bacia do Rio Ipitinga
67818	5	Bacia do Rio Guandu (ES)
67422	5	Bacia do Rio Berlingas
64862	5	Bacia do Rio Aracá
63798	5	Bacia Macari-Tartaruga Grande
64938	5	Bacia do Rio Tefé
64846	5	Bacia do Rio Mucajaí
66294	5	Bacia do Igarapé Garrafão
67964	5	Bacia Taquari-Antas
64284	5	Bacia do Rio Ronuro
67344	5	Bacia do Rio Iguará
67358	5	Bacia do Rio Mapari (MA)
67922	5	Bacia do Rio Muriaé
66416	5	Bacia do Rio do Oeiras
67792	5	Bacia do Rio Jurucucu
67244	5	Bacia de nome não identificado
68632	5	Bacia do Rio Piquiri
66912	5	Bacia do Corixo dos Bois
64974	5	Bacia do Rio Içá
66246	5	Bacia do Igarapé Jipuúba
66886	5	Bacia do Córrego Corrente
67264	5	Bacia do Riacho Refrigério
67272	5	Bacia da Lagoa Quintara
68938	5	Bacia do Rio Abobral
67684	5	Bacia do Rio Preto (DF/GO/MG)
66572	5	Bacia do Igarapé Geladinho
67748	5	Bacia do Rio Utinga
66846	5	Bacia do Rio Pindaíba
67614	5	Bacia do Rio Salitre
67246	5	Bacia do Baixão do Limão
66654	5	Bacia do Rio Manoel Alves
66478	5	Bacia do Rio Araparí
67476	5	Bacia do Riacho do Sangue
68664	5	Bacia do Rio Jacaré-Guaçu
64362	5	Bacia do Rio Uruará
66296	5	Bacia do Rio Santa Lúcia
66942	5	Bacia do Rio Crixás-Mirim

66646	5	Bacia do Rio Soninho 2
67288	5	Bacia do Riacho Fundo (MA)
67778	5	Bacia do Rio Pardo (BA/MG)
67286	5	Bacia do Baixão do Sabonete
68622	5	Bacia do Rio Chopim
66494	5	Bacia do Rio Cachimbinho
66144	5	Bacia de nome não identificado
66738	5	Bacia do Rio Caiapó
67294	5	Bacia do Baixão da Lagoa Comprida
64232	5	Bacia do Rio Pardo (PA)
66848	5	Bacia do Córrego Campeira
67952	5	Bacia do Rio Itapocu
66544	5	Bacia do Rio da Direita
66964	5	Bacia do Ribeirão Santo Antônio
67934	5	Bacia do Rio Macaé
66676	5	Bacia do Rio Tocantinzinho
67814	5	Bacia do Rio Pancas
64274	5	Bacia do Ribeirão Quati
67658	5	Bacia do Rio Carinhanha
64936	5	Bacia do Lago Caiambé
68972	5	Bacia do Rio Alegre
66936	5	Bacia do Lago da Tartaruga
66576	5	Bacia do Rio Frecheira
67452	5	Bacia do Riacho do Marcelo
64496	5	Bacia do Rio Camararé
66744	5	Bacia do Rio Inajazinho
64894	5	Bacia do Rio Xié
66696	5	Bacia do Rio Verde
66622	5	Bacia do Rio Itapecuru
64124	5	Bacia do Rio Vila Nova ou Anauerapucu
67564	5	Bacia do Rio Espinhares
66362	5	Bacia do Rio Arienga ou Uruenga
67672	5	Bacia do Ribeirão Pandeiros
66826	5	Bacia do Ribeirão dos Patos 1
64518	5	Bacia do Igarapé Curumu
67772	5	Bacia do Rio Almada
67726	5	Bacia do Rio Itapicuru-Mirim
67616	5	Bacia do Rio Jacaré (BA)
67544	5	Bacia do Rio Salgado
64926	5	Bacia do Rio Acre
66472	5	Bacia do Rio Camaraipi
68636	5	Bacia do Rio Ivaí
66574	5	Bacia do Rio Taurizinho
66658	5	Bacia do Rio Santa Teresa
68996	5	Bacia do Rio Cabaçal
64576	5	Bacia do Lago do Arrozal
65292	5	Bacia do Rio Moções
64428	5	Bacia do Rio Mutucá
63898	5	Bacia de nome não identificado
64632	5	Bacia do Rio dos Marmelos
64444	5	Bacia do Rio dos Apiacás
66662	5	Bacia do Rio Palma
65288	5	Bacia de nome não identificado
64636	5	Bacia do Rio Jamari
68952	5	Bacia do Rio Paraguai-Mirim
67762	5	Bacia do Rio Conguji
67566	5	Bacia do Rio do Peixe (PB)
66442	5	Bacia do Rio Parauaú ou Rio de Breves
67526	5	Bacia do Rio dos Macacos
64568	5	Bacia do Rio Jatapuzinho

66332	5	Bacia do Furo do Arrozal
66412	5	Bacia do Rio Pracuúba
67916	5	Bacia do Rio Itapemirim
67654	5	Bacia Pitubas-Ramalho
68268	5	Bacia do Ibicuí da Armada
67664	5	Bacia do Rio Gortuba
66528	5	Bacia do Rio Andorinha
67592	5	Bacia do Rio Capibaribe
66626	5	Bacia do Rio Manuel Alves Grande
64292	5	Bacia do Rio Curisevo
65276	5	Bacia do Rio Mapuá-Mirim
64932	5	Bacia do Rio Piorini
64864	5	Bacia do Rio Cueiras
67632	5	Bacia do Rio Paramirim
64658	5	Bacia do Rio Sotério
67262	5	Bacia do Rio Preguiça
68264	5	Bacia do Rio Jaguari
67116	5	Bacia do Rio Tracateua
64312	5	Bacia do Rio Araru
67928	5	Bacia do Rio Paraibuna
66264	5	Bacia do Rio Cauaxi
67382	5	Bacia do Rio Juçaral
65244	5	Bacia do Rio Guajará 1
63882	5	Bacia de nome não identificado
67598	5	Bacia do Rio Mundaú
64238	5	Bacia do Igarapé Triunfo
66842	5	Bacia do Córrego Grande
67874	5	Bacia do Ribeirão Taquaruçu
68958	5	Bacia do Riozinho
66588	5	Bacia do Igarapé Três Barras
64884	5	Bacia do Rio Tiquié
67556	5	Bacia Apodi-Mossoró
68278	5	Bacia do Rio Chapecó
66762	5	Bacia do Rio Riozinho (TO)
64848	5	Bacia do Rio Tacutu
64592	5	Bacia do Paraná da Trindade
64364	5	Bacia do Rio Moju
68668	5	Bacia do Rio Sorocaba
64696	5	Bacia do Rio Branco (RO)
66882	5	Bacia do Rio Suspiro
63964	5	Bacia do Rio Piririm
63846	5	Bacia de nome não identificado
67868	5	Bacia do Rio Preto do Itambé
67826	5	Bacia do Ribeirão do Funil
67146	5	Bacia do Igarapé Gurupi-Mirim
67144	5	Bacia do Rio Croantá
63824	5	Bacia do Rio Riozinho (AP)
64566	5	Bacia do Rio Carará ou Cidade Velha
64832	5	Bacia da Lagoa do Ainum
67154	5	Bacia do Rio Iriaçu
68662	5	Bacia do Ribeirão dos Porcos
64814	5	Bacia do Rio Camanaú
67426	5	Bacia do Rio do Cais
67646	5	Bacia do Rio Correntina
64366	5	Bacia de nome não identificado
68254	5	Bacia do Arroio Touro-Passo
68672	5	Bacia do Rio São José dos Dourados
64914	5	Bacia do Rio Manacapuru
67538	5	Bacia do Rio Pirangi
63894	5	Bacia de nome não identificado

65998	5	Bacia do Rio Cambu
67752	5	Bacia do Rio Jaguaripe
64512	5	Bacia do Lago Grande do Curuai
67764	5	Bacia do Rio Gavião
68676	5	Bacia do Rio Quitéria
64782	5	Bacia do Lago Arumã
67936	5	Bacia do Rio São João (RJ)
64964	5	Bacia do Rio Envira
66652	5	Bacia do Rio Crixás
64262	5	Bacia do Rio Arraias (MT)
64386	5	Bacia do Rio Curuá 1
64872	5	Bacia do Rio Preto (AM)
67666	5	Bacia do Rio Quem-Quem
66894	5	Bacia do Ribeirão dos Perdidos
67626	5	Bacia do Rio de Ondas
68638	5	Bacia do Rio Ivinhema
67562	5	Bacia do Rio Seridó
64436	5	Bacia do Rio das Tropas
64928	5	Bacia do Rio Iaco
64626	5	Bacia do Rio Guariba
64236	5	Bacia do Igarapé São Sebastião
64472	5	Bacia de nome não identificado
64694	5	Bacia do Rio São Miguel (RO)
66592	5	Bacia do Rio Ubá 2
67534	5	Bacia do Rio Curu
66454	5	Bacia do Furo Quaquajó
66464	5	Bacia do Rio Pracupi
67746	5	Bacia do Rio Capivari
67586	5	Bacia do Rio Sucuru
67516	5	Bacia do Rio Coreaú
67656	5	Bacia do Rio Currealinho
66644	5	Bacia do Rio das Balsas
68266	5	Bacia do Rio Toropi
64462	5	Bacia do Rio dos Peixes
64856	5	Bacia do Igarapé do Boi-Boi
66292	5	Bacia do Rio Pitinga
66642	5	Bacia do Rio Perdida
67528	5	Bacia do Rio Jatobá
64842	5	Bacia do Rio Catrimani
64954	5	Bacia de nome não identificado
67838	5	Bacia do Ribeirão Laranjeiras
64656	5	Bacia do Rio Pacaás Novos
67548	5	Bacia do Riacho Conceição
64838	5	Bacia do Igarapé Jacundá
64234	5	Bacia do Igarapé Bom Jardim
67698	5	Bacia do Rio Pará
67774	5	Bacia do Rio Colônia
67794	5	Bacia do Rio Itanhém
67858	5	Bacia do Ribeirão São Estevão
64876	5	Bacia do Rio Marié
66616	5	Bacia do Rio Itauéiras
67634	5	Bacia do Riacho Alegre
64156	5	Bacia do Rio Açaituba
67126	5	Bacia de nome não identificado
67844	5	Bacia do Rio Urupucã
66344	5	Bacia do Rio Quiá-Paraná
67824	5	Bacia do Rio José Pedro
63796	5	Bacia do Rio Flechal
67986	5	Bacia do Arroio São Miguel
66956	5	Bacia do Rio Claro (GO)

67122	5	Bacia do Rio Peritoró (PA)
64812	5	Bacia do Rio Cuieiras
66948	5	Bacia do Rio dos Bois 1
66366	5	Bacia do Rio Meruí-Açu
64216	5	Bacia do Rio Bacajá
67134	5	Bacia de nome não identificado
67216	5	Bacia do Rio da Boca Velha
64276	5	Bacia do Rio Calamuru
65284	5	Bacia do Igarapé Mocambo
66774	5	Bacia do Rio Beleza
64114	5	Bacia do Rio Macacoari
63844	5	Bacia de nome não identificado
64354	5	Bacia da Lagoa Maracu
63848	5	Bacia de nome não identificado
68286	5	Bacia do Rio Pelotinhas
67174	5	Bacia de nome não identificado
65248	5	Bacia de nome não identificado
64844	5	Bacia do Rio Anauá
68666	5	Bacia do Rio Piracicaba
67716	5	Bacia do Rio Vaza-Barris
66268	5	Bacia do Rio Jacamim
67714	5	Bacia do Rio Sergipe
67496	5	Bacia do Rio Parnaibinha
66888	5	Bacia de nome não identificado
64454	5	Bacia do Rio São Tomé
64944	5	Bacia do Rio Apapóris
67568	5	Bacia do Riacho do Catolé
67276	5	Bacia do Baixão do Cumbuco
67558	5	Bacia do Rio das Conchas
66274	5	Bacia do Igarapé Itauquiteua Grande
66224	5	Bacia do Rio Ubá 1
66828	5	Bacia do Ribeirão Piabanha Grande ou Claro
66396	5	Bacia do Furo do Vale
67968	5	Bacia do Rio Vacacaí
64252	5	Bacia do Rio Peti
68946	5	Bacia do Rio Taquari (MS/MT)
66628	5	Bacia do Rio Água Branca
66994	5	Bacia do Rio do Peixe (GO) 2
67488	5	Bacia do Rio Santo Antônio (MA)
66428	5	Bacia do Igarapé Açu
67188	5	Bacia do Igarapé do Rola
66238	5	Bacia do Rio Bujaru
66666	5	Bacia do Rio Corrente (GO)
67372	5	Bacia do Rio da Baleia
66476	5	Bacia do Rio Aruanã
67152	5	Bacia do Rio Irimirim
65286	5	Bacia do Braço do Jacaré ou Braço Esquerdo do Mapuá
66584	5	Bacia do Córrego Grotão
66924	5	Bacia do Ribeirão das Piabas
65222	5	Bacia de nome não identificado
66684	5	Bacia do Rio Verde (GO)
67518	5	Bacia do Rio Pesqueiro
67222	5	Bacia do Lago Cajari
67354	5	Bacia do Rio Anajatuba
66388	5	Bacia do Igarapé Jacareguara
66534	5	Bacia do Rio Jacundá
68626	5	Bacia do Rio Timbó
67424	5	Bacia do Rio Sambito
64328	5	Bacia do Igarapé do Limão
68246	5	Bacia do Arroio Garupá

66884	5	Bacia do Córrego Fundo
67462	5	Bacia do Riacho Esfolado
64344	5	Bacia do Lago Cajobim
65994	5	Bacia de nome não identificado
64352	5	Bacia da Lagoa Camapu
66548	5	Bacia do Igarapé Palmeira
63856	5	Bacia do Rio Mutum
67584	5	Bacia do Rio Taperoá
67482	5	Bacia do Rio Neves
67978	5	Bacia do Arroio Grande
66282	5	Bacia do Córrego do Mutum
66794	5	Bacia do Corixo São Bento
67848	5	Bacia do Rio Cocais
68936	5	Bacia do Rio Miranda
66832	5	Bacia do Rio Pimentel ou Riozinho
67552	5	Bacia do Córrego da Mata Fresca
64316	5	Bacia do Rio Guajará 2
66698	5	Bacia do Rio do Uru
64278	5	Bacia do Rio Imaçu
64678	5	Bacia do Rio Cautário
64878	5	Bacia do Rio Curicuriari
63792	5	Bacia do Rio Uaçá
66984	5	Bacia do Rio Batovi
68964	5	Bacia do Rio São Lourenço
67384	5	Bacia do Rio Cocal
64288	5	Bacia do Rio Santo Cristo
66946	5	Bacia do Rio Gregório (GO)
64144	5	Bacia do Rio Tauari
66732	5	Bacia do Rio das Cunhãs
66552	5	Bacia do Igarapé da Rainha
64242	5	Bacia do Rio Branco (PA)
66822	5	Bacia do Rio Mururé
66232	5	Bacia do Rio Caraparu
66486	5	Bacia do Rio Quilômetro Duzentos e Quinze
66926	5	Bacia do Ribeirão Água Preta
67224	5	Bacia do Rio Zutiva
63784	5	Bacia do Rio Anotaié
67546	5	Bacia do Rio dos Bastiões
67816	5	Bacia do Rio Santa Maria do Rio Doce
64526	5	Bacia do Rio Mapuera
68288	5	Bacia do Rio Lava-Tudo
66298	5	Bacia do Rio do Ouro
67866	5	Bacia do Rio do Peixe (MG)
66838	5	Bacia do Ribeirão dos Patos 2
64582	5	Bacia de nome não identificado
63858	5	Bacia do Igarapé do Aru
64826	5	Bacia do Rio Branquinho
64468	5	Bacia do Rio Claro (MT)
66226	5	Bacia do Rio Cairari
67128	5	Bacia de nome não identificado
64282	5	Bacia do Rio Tamitatoala ou Batovi
64338	5	Bacia do Paraná de Monte Alegre
64528	5	Bacia do Rio Cachorro
67392	5	Bacia do Rio Formiga
67784	5	Bacia do Rio Salinas
66896	5	Bacia do Córrego Galheiro
66862	5	Bacia do Ribeirão Cachoeira
64616	5	Bacia do Igarapé Torocana
66876	5	Bacia do Ribeirão Matrinxã
67852	5	Bacia do Ribeirão da Onça

66364	5	Bacia do Rio Abaeté
64624	5	Bacia do Rio Roosevelt
63884	5	Bacia de nome não identificado
64972	5	Bacia do Rio Jutai (AM)
66112	5	Bacia de nome não identificado
67542	5	Bacia do Rio Banabuiú
67694	5	Bacia do Rio das Velhas
67378	5	Bacia da Lagoa do Bonzinho
67768	5	Bacia do Rio do Antônio
67842	5	Bacia do Rio Itambacuri
66256	5	Bacia do Rio Candiru-Açu
64494	5	Bacia Papagaio-Sacre
64254	5	Bacia do Rio Comandante Fontoura
64652	5	Bacia do Rio Lage
64264	5	Bacia do Rio Pelé
66746	5	Bacia do Ribeirão Periquito
68646	5	Bacia do Rio Pardo (SP)
67954	5	Bacia do Rio Itajaí ou Itajaí-Açu
66244	5	Bacia do Rio Sujo
64882	5	Bacia do Igarapé Iauari
67478	5	Bacia do Riacho da Trindade
64816	5	Bacia do Rio Jaú
66524	5	Bacia de nome não identificado
68674	5	Bacia do Rio Pântano
68298	5	Bacia do Rio João Paulo
65296	5	Bacia de nome não identificado
67472	5	Bacia do Riacho da Prata
64458	5	Bacia do Igarapé do Noca
66532	5	Bacia do Rio Bacuri
64158	5	Bacia de nome não identificado
64166	5	Bacia do Rio Mapari (AP)
64514	5	Bacia do Igarapé São José
66988	5	Bacia do Rio das Garças
66582	5	Bacia do Rio Jacundazinho
67484	5	Bacia do Rio Balsinhas
65262	5	Bacia do Rio Companhia
66872	5	Bacia do Rio Noidore
68678	5	Bacia do Ribeirão Ponte Pensa
67668	5	Bacia Ouro-Suçupara
64822	5	Bacia do Rio Macucuau
66944	5	Bacia do Rio Pintado
67524	5	Bacia do Rio Groaíras
64452	5	Bacia do Rio Bararati
66466	5	Bacia do Rio Pracuí
64272	5	Bacia do Rio Suiá-Miçu ou Suiazão
67282	5	Bacia do Rio Ourives
67468	5	Bacia do Riacho Curimatá
66474	5	Bacia do Rio Mandaquari
66688	5	Bacia do Rio do Sal
66724	5	Bacia do Rio Salobro
66414	5	Bacia do Rio Canaticu
66966	5	Bacia do Rio Bonito
66484	5	Bacia do Rio Capivara
64348	5	Bacia do Igarapé Jangada
66434	5	Bacia do Rio Guajará 3
66286	5	Bacia do Rio dos Patos (PA)
66692	5	Bacia do Rio São Patrício
64824	5	Bacia do Rio Alalaú
64788	5	Bacia do Igarapé Água Branca
63822	5	Bacia do Rio Cupixi

66726	5	Bacia do Córrego Ribeirão Pau-d'Arquinho
64226	5	Bacia do Rio Curuá 2
64222	5	Bacia do Rio Novo (PA) 1
67798	5	Bacia do Rio São Mateus
64446	5	Bacia do Rio Peixoto de Azevedo
67242	5	Bacia do Igarapé do Salgado
67322	5	Bacia do Rio Peritoró (MA)
67882	5	Bacia do Ribeirão São José
68272	5	Bacia do Rio Piratini 1
66786	5	Bacia do Ribeirão Ipuca Grande
68956	5	Bacia da Vazante da Divisa
66634	5	Bacia do Ribeirão Pau Seco
64912	5	Bacia do Paraná Manaquiri
63818	5	Bacia do Rio Tracajatuba
64466	5	Bacia Parecis-Alegre
66834	5	Bacia do Rio Água-Suja
68248	5	Bacia do Rio Sarandi
66564	5	Bacia do Rio Vermelho (PA)
67456	5	Bacia do Rio Mosele
68998	5	Bacia do Rio Sepotuba
64962	5	Bacia do Rio Mineruazinho
63862	5	Bacia de nome não identificado
67348	5	Bacia do Rio Mocambo
66598	5	Bacia do Rio dos Veados
67298	5	Bacia do Riacho Grande (MA) 1
66836	5	Bacia do Rio Borecaia
671496	6	Bacia do Córrego Água Branca
646582	6	Bacia de nome não identificado
674666	6	Bacia do Rio Contrato
648912	6	Bacia do Igarapé Macapá
642158	6	Bacia do Rio Lau-Labu
648778	6	Bacia de nome não identificado
644462	6	Bacia do Rio Braço Dois
667792	6	Bacia do Córrego Furo de Pedra
671432	6	Bacia do Igarapé Jararaca
644472	6	Bacia do Rio Kaiapá
646322	6	Bacia do Rio Maici
666812	6	Bacia do Ribeirão da Laguna
669466	6	Bacia do Rio Novilho
649236	6	Bacia do Rio Umari (AM)
679262	6	Bacia do Rio Novo (MG)
646336	6	Bacia do Igarapé do Antônio
642462	6	Bacia do Igarapé do Aleixo
675868	6	Bacia do Riacho das Carnaúbas
686282	6	Bacia do Rio da Vargem
652482	6	Bacia de nome não identificado
676818	6	Bacia do Córrego do Cavalo (MG)
679816	6	Bacia do Arroio Teodósio
676114	6	Bacia do Rio Ipanema
678118	6	Bacia do Córrego Farias
678582	6	Bacia do Ribeirão do Bugre 2
677438	6	Bacia do Riacho Fundo (BA) 1
677614	6	Bacia do Rio Catolé
674866	6	Bacia do Riacho Mosquito
679528	6	Bacia do Rio Jaraguá
677626	6	Bacia do Rio Novo (BA)
645426	6	Bacia do Igarapé Cautaré
682966	6	Bacia do Rio dos Patos (SC)
678874	6	Bacia do Córrego Chapada
666376	6	Bacia do Ribeirão Água Fria (TO)



644766	6	Bacia de nome não identificado
673296	6	Bacia do Ribeirão Tinguins ou Riachão
642616	6	Bacia de nome não identificado
642198	6	Bacia de nome não identificado
644672	6	Bacia do Córrego Jacamim
643124	6	Bacia do Igarapé Peturu
645442	6	Bacia do Rio Urupadi
667336	6	Bacia do Ribeirão Malícia
668298	6	Bacia do Rio São João (MT)
642124	6	Bacia do Furo do Jurupari
689558	6	Bacia do Rio Paraguai-Mirim
648824	6	Bacia de nome não identificado
666528	6	Bacia do Ribeirão Quinze Tiros
689938	6	Bacia da Vazante do Simão
677422	6	Bacia do Rio do Peixe (BA) 3
666592	6	Bacia do Ribeirão Santo Inácio
649332	6	Bacia do Paraná da Miranha
652436	6	Bacia de nome não identificado
679594	6	Bacia do Rio Tramandaí
686248	6	Bacia do Rio das Pedras (PR)
686418	6	Bacia do Ribeirão da Laranja-Doce
671124	6	Bacia do Igarapé Jambu-Açu
643864	6	Bacia de nome não identificado
649518	6	Bacia de nome não identificado
645528	6	Bacia do Paraná do Primeiro Campo
679294	6	Bacia Jaguari-Peixe
645546	6	Bacia do Lago Acari
677264	6	Bacia do Rio Sapucaia
675344	6	Bacia do Rio Curu
667144	6	Bacia do Ribeirão Brejão 1
676342	6	Bacia de nome não identificado
666598	6	Bacia do Ribeirão Santa Cruz (TO)
689988	6	Bacia do Rio Sepotubinha
644328	6	Bacia do Igarapé Água-Branca (PA)
686328	6	Bacia do Rio Cantu
669662	6	Bacia do Córrego do Ouro
646256	6	Bacia do Igarapé Cadeia
686624	6	Bacia do Ribeirão do Tamboril ou Água Limpa
667446	6	Bacia do Córrego da Pera
666922	6	Bacia do Rio São Patricinho
666374	6	Bacia do Ribeirão Taboão
665158	6	Bacia do Igarapé Aratera 1
689462	6	Bacia do Ribeirão Bom Sucesso
664186	6	Bacia do Igarapé Tururi
674894	6	Bacia do Ribeirão Ásia
675754	6	Bacia do Rio Trairi (RN)
649274	6	Bacia do Igarapé Capana
676874	6	Bacia do Ribeirão da Anta
642582	6	Bacia do Rio Preto (MT) 1
673256	6	Bacia do Riacho Pra Qué
637942	6	Bacia do Rio Varador
679234	6	Bacia do Rio do Colégio
682412	6	Bacia da Sanga do Salso 1
644248	6	Bacia de nome não identificado
689916	6	Bacia Sararé-Claro
664954	6	Bacia de nome não identificado
686866	6	Bacia do Rio Santa Bárbara
674662	6	Bacia do Riacho do Melado
669212	6	Bacia do Riozinho 1
642974	6	Bacia do Ribeirão Bonito (MT) 1

673482	6	Bacia do Riacho Bom Sossego
666656	6	Bacia do Rio São Bartolomeu (GO)
649672	6	Bacia do Rio Liberdade
648162	6	Bacia do Rio Carabinani
666172	6	Bacia do Ribeirão do Mosquito
642132	6	Bacia de nome não identificado
678978	6	Bacia do Rio Bacalhau (MG)
676384	6	Bacia do Córrego do Cocho
674614	6	Bacia do Riacho dos Porcos (PI)
674974	6	Bacia do Riacho das Almécegas
672964	6	Bacia do Baixão do Maracapé
666298	6	Bacia do Rio Bonito (TO)
642292	6	Bacia de nome não identificado
675196	6	Bacia do Riacho da Prata
669516	6	Bacia de nome não identificado
638196	6	Bacia de nome não identificado
667844	6	Bacia de nome não identificado
666114	6	Bacia do Rio Barra Grande
644332	6	Bacia do Igarapé Cantagalo
644134	6	Bacia do Igarapé do Amorim
689986	6	Bacia do Ribeirão do Sapo 1
676562	6	Bacia do Riacho Grande ou Luiú
648784	6	Bacia do Rio Capuari
676316	6	Bacia do Riacho do Retiro
689388	6	Bacia do Rio Negro (MS) 2
648268	6	Bacia de nome não identificado
669862	6	Bacia do Córrego Piau (MT) 2
664422	6	Bacia do Furo Jijuteua
642424	6	Bacia do Igarapé Manelão
649416	6	Bacia do Rio Mapari
679918	6	Bacia do Arroio Chuí
649536	6	Bacia do Paraná do Tupé 2
667686	6	Bacia do Ribeirão da Extrema
645298	6	Bacia do Rio Curiaú
675786	6	Bacia do Riacho Peleiro
643622	6	Bacia do Rio Tutuí
676414	6	Bacia do Riacho da Pedra Branca
686294	6	Bacia do Rio São João (SC) 1
644992	6	Bacia do Rio Formiga (MT)
643548	6	Bacia de nome não identificado
649346	6	Bacia do Rio Itanhauã
662496	6	Bacia do Rio Guamá
677828	6	Bacia do Rio Itamarandiba
689516	6	Bacia do Corixo Pacu
645432	6	Bacia do Rio Andirá (AM/ PA)
643862	6	Bacia do Igarapé da Furna
674722	6	Bacia da Vereda do Tapuio
642568	6	Bacia do Ribeirão Kurumaro
642946	6	Bacia do Córrego Matinho
646264	6	Bacia do Rio Pardo (MT)
674142	6	Bacia do Rio Piracuruca
686992	6	Bacia do Rio Veríssimo
648526	6	Bacia do Igarapé Samaúma 2
674268	6	Bacia Cais-Seco
672472	6	Bacia de nome não identificado
667128	6	Bacia do Rio Corda
667184	6	Bacia do Ribeirão Lajeado (PA)
673234	6	Bacia do Igarapé Grande (MA)
671498	6	Bacia do Córrego do Mosquita
677548	6	Bacia do Rio Geleia

646952	6	Bacia de nome não identificado
663622	6	Bacia do Rio Arapiranga de Beja
672974	6	Bacia da Grota do Gentil
669922	6	Bacia do Ribeirão São José (MT) 2
669762	6	Bacia do Córrego das Mulas
663656	6	Bacia do Rio Maiauatá
644166	6	Bacia de nome não identificado
675362	6	Bacia do Rio Aracoíaba
679516	6	Bacia do Rio São João (PR)
638842	6	Bacia de nome não identificado
668318	6	Bacia do Córrego Taquari
638134	6	Bacia do Lago Mutuco
643492	6	Bacia do Igarapé do Barreirinha
643168	6	Bacia de nome não identificado
673252	6	Bacia do Riacho do Alagadiço ou da Gameleira
664974	6	Bacia de nome não identificado
676124	6	Bacia do Riacho do Navio
676494	6	Bacia do Riacho do Mato
671864	6	Bacia do Rio Urubuçu
686878	6	Bacia do Rio São João (MG) 2
676716	6	Bacia do Rio Peruaçu
672296	6	Bacia do Novo Córrego
665448	6	Bacia do Grotão Morajuba
674464	6	Bacia do Riacho das Almas
682612	6	Bacia do Arroio Ibirocaí
641824	6	Bacia de nome não identificado
648118	6	Bacia do Igarapé Branco
689584	6	Bacia da Vazante Cambará
649694	6	Bacia do Rio Juruá-Mirim
666652	6	Bacia do Rio Água Quente
671424	6	Bacia do Igarapé Água Sujinha
665442	6	Bacia do Igarapé Mutum (PA)
642678	6	Bacia do Córrego Saudade
644958	6	Bacia do Rio Grande (MT)
679382	6	Bacia do Rio dos Poços
641852	6	Bacia do Igarapé Carapanaúba
672578	6	Bacia de nome não identificado
649436	6	Bacia do Igarapé Acutipuru
641498	6	Bacia de nome não identificado
667194	6	Bacia do Rio Cabiruru
667732	6	Bacia do Córrego Chumbeirinho
676782	6	Bacia do Ribeirão Santa Cruz (MG)
645876	6	Bacia do Igarapé da Onça (AM)
662788	6	Bacia de nome não identificado
674726	6	Bacia do Riacho Solidão
646348	6	Bacia do Rio Comemoração
678624	6	Bacia do Ribeirão Corrente
647854	6	Bacia do Igarapé Tiririca
678356	6	Bacia do Córrego da Penha
679736	6	Bacia do Arroio Capivara
676282	6	Bacia da Vereda Passaginha
642552	6	Bacia do Igarapé Fontourinha
678242	6	Bacia do Ribeirão Pocrane
641874	6	Bacia de nome não identificado
666166	6	Bacia do Ribeirão São Raimundo
675468	6	Bacia São Gonçalo-Grande
677894	6	Bacia do Rio Tabatinga
642412	6	Bacia do Igarapé Maguari Grande
649644	6	Bacia do Rio Tarauacá
641518	6	Bacia do Igarapé Ajuruxi

671484	6	Bacia do Rio Cajuapara
645852	6	Bacia de nome não identificado
666596	6	Bacia do Rio das Almas (TO)
648742	6	Bacia do Rio Urubaxi
675848	6	Bacia do Riacho Mucutu
676898	6	Bacia do Ribeirão Arrenegado
644684	6	Bacia do Rio Lagoa Rasa
666472	6	Bacia do Córrego do Brejo
679474	6	Bacia do Rio Itapirapuã (PR/ SP)
676826	6	Bacia Santa Rita-Laranjal
668734	6	Bacia do Ribeirão Tesouro
648718	6	Bacia do Rio Ararirã
642422	6	Bacia de nome não identificado
662262	6	Bacia do Igarapé Itambaí-Miri
671222	6	Bacia de nome não identificado
676996	6	Bacia do Rio da Perdição
662596	6	Bacia do Igarapé Caratauí-Açu
649144	6	Bacia do Igarapé do Cláudio
689524	6	Bacia do Corixo do Meio
679296	6	Bacia do Rio Paraibuna
642596	6	Bacia do Rio Huaiá-Miçu
644278	6	Bacia do Rio Claro (PA)
642382	6	Bacia do Grotão do Rio Negro
643444	6	Bacia do Igarapé Santa Maria (PA)
662994	6	Bacia do Igarapé Noventa e Cinco
668228	6	Bacia do Rio Mururé (MT)
677268	6	Bacia do Riacho dos Pojos
678322	6	Bacia do Ribeirão Santo Antônio (MG) 1
678456	6	Bacia do Ribeirão dos Pilões
644856	6	Bacia do Rio Benedito (MT)
666496	6	Bacia do Rio Formoso (BA/ TO)
664928	6	Bacia de nome não identificado
682942	6	Bacia do Lajeado Grande ou Despraiado
644218	6	Bacia de nome não identificado
665342	6	Bacia do Igarapé Sapucaia 2
669542	6	Bacia do Ribeirão da Água Limpa
674864	6	Bacia do Rio Cocal
645422	6	Bacia do Rio Uaicurapá
679714	6	Bacia do Arroio do Petim
674658	6	Bacia do Brejão dos Aipins
669838	6	Bacia do Ribeirão Confusão
637816	6	Bacia do Rio Pantanari
644924	6	Bacia de nome não identificado
689994	6	Bacia do Rio dos Bugres 1
678134	6	Bacia do Ribeirão das Palmas
642586	6	Bacia do Córrego Dois
648934	6	Bacia do Igarapé Bacuri (AM)
669458	6	Bacia do Córrego Jataí
676848	6	Bacia do Rio Bezerra (GO/ MG)
646222	6	Bacia do Igarapé da Fervura
676882	6	Bacia do Ribeirão do Peixe 2
679696	6	Bacia do Rio Ivaí
679494	6	Bacia do Rio Conceição (PR) 2
678692	6	Bacia do Rio Preto (MG) 1
675432	6	Bacia do Riacho Belém
677146	6	Bacia Marcela-Jacarecica
669826	6	Bacia do Córrego São Bento
678418	6	Bacia do Córrego Pilão de Pedra
638224	6	Bacia de nome não identificado
674632	6	Bacia do Riacho do Coqueiro

669988	6	Bacia do Córrego Corrente
648936	6	Bacia do Igarapé Lá
666176	6	Bacia do Rio Feio (MA)
667562	6	Bacia do Córrego da Raposa
666744	6	Bacia do Córrego Areia
674818	6	Bacia do Riacho Gameleira 2
679188	6	Bacia do Rio Preto (ES/ MG)
679368	6	Bacia do Rio Capivari (RJ)
686744	6	Bacia do Ribeirão Beltrão
682944	6	Bacia do Lajeado Mandu ou Taimbé
666492	6	Bacia do Córrego Brejo Grande
668462	6	Bacia do Córrego Duas Pontes
642378	6	Bacia do Igarapé do Nazaré
646188	6	Bacia do Igarapé Jacaretinga
666736	6	Bacia do Rio Bonito (GO) 1
669964	6	Bacia do Córrego da Divisa
678864	6	Bacia do Ribeirão Padre Pinto ou Caxambu
646276	6	Bacia do Rio Maracanã
686826	6	Bacia do Rio São Domingos (SP)
669696	6	Bacia do Rio do Peixe (GO) 4
664686	6	Bacia de nome não identificado
642328	6	Bacia de nome não identificado
642282	6	Bacia de nome não identificado
649238	6	Bacia do Igarapé Pacιά
666268	6	Bacia do Rio Patis
642444	6	Bacia do Igarapé Fortaleza 2
671252	6	Bacia de nome não identificado
682766	6	Bacia do Arroio Manu
675788	6	Bacia do Rio Bola
675996	6	Bacia do Rio Poxim
677254	6	Bacia do Rio do Peixe (BA) 2
686894	6	Bacia do Rio Jacaré (MG)
675956	6	Bacia de nome não identificado
676624	6	Bacia do Riacho do Aurélio
677942	6	Bacia do Rio Itanhentina
643892	6	Bacia de nome não identificado
679232	6	Bacia do Rio Preto (RJ) 1
674826	6	Bacia do Ribeirão das Laranjeiras
643856	6	Bacia de nome não identificado
649622	6	Bacia de nome não identificado
648724	6	Bacia de nome não identificado
676518	6	Bacia do Riacho Santana (BA)
646968	6	Bacia do Igarapé Saldanha
673216	6	Bacia do Igarapé Jundiá
671896	6	Bacia de nome não identificado
667116	6	Bacia do Rio Piranhas (TO)
677812	6	Bacia do Rio Rubim do Sul
675822	6	Bacia do Rio Bodocongó
676262	6	Bacia do Riacho Cabeceira das Lajes
644144	6	Bacia de nome não identificado
675244	6	Bacia do Riacho do Fresco
671912	6	Bacia do Rio Sipativa
664696	6	Bacia de nome não identificado
643656	6	Bacia de nome não identificado
638138	6	Bacia de nome não identificado
689686	6	Bacia do Ribeirão Água Fina
662822	6	Bacia do Rio das Pedras (PA)
645892	6	Bacia de nome não identificado
649524	6	Bacia de nome não identificado
641688	6	Bacia de nome não identificado

673922	6	Bacia do Rio Cangatã
675328	6	Bacia do Riacho Bom Jesus (CE)
682684	6	Bacia do Arroio Ibicuí da Faxina
641166	6	Bacia do Rio Capivara (AP)
682788	6	Bacia do Rio Feliciano (SC)
686628	6	Bacia do Ribeirão da Dobrada
665492	6	Bacia da Grota Cuxiú
672576	6	Bacia de nome não identificado
682648	6	Bacia do Rio Jaguarizinho
638264	6	Bacia do Igarapé Onça (AP)
648286	6	Bacia de nome não identificado
675966	6	Bacia do Rio da Chata
671918	6	Bacia do Rio Cururupu
677482	6	Bacia Bonito-Tijuco
674928	6	Bacia do Riacho da Colher
664546	6	Bacia do Igarapé Irajá ou Irajuba
676432	6	Bacia do Riacho Água Quente
689914	6	Bacia do Rio Cassange
648674	6	Bacia de nome não identificado
637896	6	Bacia do Rio Mutaquere
689648	6	Bacia do Rio Prata
646948	6	Bacia do Igarapé Norte Sul
664142	6	Bacia do Igarapé Curupuú
686384	6	Bacia do Rio Vacaria
646784	6	Bacia do Igarapé São João 2
637966	6	Bacia do Rio Breu
666386	6	Bacia do Ribeirão Água Preta
686862	6	Bacia do Ribeirão do Jardim (SP)
645434	6	Bacia do Rio Curuçá (AM) 1
674728	6	Bacia do Riacho da Cascavel
642692	6	Bacia do Ribeirão Amarelinho
689422	6	Bacia da Vazante Mangabal
671486	6	Bacia de nome não identificado
667596	6	Bacia do Rio Pavaezinho
644638	6	Bacia do Rio São Miguel (MT)
641228	6	Bacia de nome não identificado
644296	6	Bacia de nome não identificado
644162	6	Bacia do Igarapé Amadeus
671132	6	Bacia do Igarapé Vila Nova
665672	6	Bacia do Rio Preto (PA)
649652	6	Bacia do Igarapé Eiru
644572	6	Bacia do Igarapé Tenente Marques
676116	6	Bacia do Rio Canapi
646184	6	Bacia do Igarapé do Tucunaré
678128	6	Bacia do Córrego Rio Novo
677322	6	Bacia do Rio Subaúma 1
641544	6	Bacia do Rio São Luís
662784	6	Bacia do Igarapé Rio Verde
676168	6	Bacia da Baixa do Cristal
643634	6	Bacia do Igarapé Guaraná
678962	6	Bacia do Rio Gualaxo do Norte
669998	6	Bacia do Ribeirão Queixada
679692	6	Bacia do Rio Vacacaí-Mirim
686886	6	Bacia do Rio Verde (MG) 2
649118	6	Bacia do Lago Caapiranga
679558	6	Bacia do Rio da Madre
668956	6	Bacia do Córrego Chico Nunes
665344	6	Bacia do Igarapé São Domingos
642214	6	Bacia do Igarapé Pedro Arcangelo
665686	6	Bacia de nome não identificado

674822	6	Bacia do Riacho Cachoeira (MA)
645288	6	Bacia de nome não identificado
682952	6	Bacia do Lajeado da Vargem ou Barra Grande
666236	6	Bacia do Córrego Peba
686266	6	Bacia do Rio Cachoeira
645492	6	Bacia do Igarapé Capinarana
642948	6	Bacia de nome não identificado
643612	6	Bacia de nome não identificado
666186	6	Bacia do Rio Farinhazinha
671958	6	Bacia do Rio Salgado (MA)
672262	6	Bacia do Igarapé do Jardim
677186	6	Bacia do Rio Jabiberi
679694	6	Bacia Jacuizinho-Caixões
666676	6	Bacia do Rio Macacos
675728	6	Bacia do Rio Pichoré
674762	6	Bacia do Riacho Catapora
686588	6	Bacia do Rio Indaiá Grande
674174	6	Bacia de nome não identificado
641616	6	Bacia do Igarapé Carucaru
668712	6	Bacia do Ribeirão Antártico
675152	6	Bacia do Rio Tapuio (CE)
672456	6	Bacia de nome não identificado
675954	6	Bacia do Rio Sirinhaém
674676	6	Bacia do Riacho Rangel
686768	6	Bacia do Ribeirão da Constança
641628	6	Bacia de nome não identificado
643228	6	Bacia de nome não identificado
677642	6	Bacia do Rio Gado Bravo 2
642126	6	Bacia do Igarapé Cearense
675486	6	Bacia do Riacho da Serragem
679782	6	Bacia do Arroio Bom Jesus
674498	6	Bacia do Baixão da Boa Esperança 2
642732	6	Bacia de nome não identificado
643688	6	Bacia de nome não identificado
689612	6	Bacia do Rio Caracará
678138	6	Bacia do Rio Pau Gigante
666698	6	Bacia do Rio Crixás
648454	6	Bacia do Rio Ajarani
674636	6	Bacia do Riacho Correia
648694	6	Bacia de nome não identificado
649756	6	Bacia do Igarapé São Gerônimo
671116	6	Bacia do Rio Curuçá (PA)
686722	6	Bacia do Ribeirão Marimbondo (SP)
666712	6	Bacia do Ribeirão Mutum (TO)
642822	6	Bacia do Córrego Aola
675798	6	Bacia do Rio Miriri
673944	6	Bacia do Rio Bom Gosto
676594	6	Bacia do Rio Japoré
642166	6	Bacia de nome não identificado
674226	6	Bacia do Riacho do Mocambo (PI)
674132	6	Bacia do Riacho do Mocambo (MA) 1
666118	6	Bacia do Rio São Domingos (TO) 1
676546	6	Bacia do Riacho das Lagoas
669994	6	Bacia do Córrego Gordura (MT)
646372	6	Bacia do Rio Caracol (RO)
678998	6	Bacia do Rio Brejaúba
648626	6	Bacia do Rio Mariri
662452	6	Bacia do Igarapé Capitão Poço
675326	6	Bacia do Rio Juá
649384	6	Bacia do Rio Curimatá de Baixo

686884	6	Bacia do Rio Machado
637812	6	Bacia de nome não identificado
671146	6	Bacia do Rio Taciateua
642862	6	Bacia do Ribeirão da Fazenda
648818	6	Bacia do Igarapé Cumá
689352	6	Bacia de nome não identificado
645624	6	Bacia do Lago Canaçari
644348	6	Bacia do Igarapé Pacuzinho
666866	6	Bacia do Ribeirão Cocal
675262	6	Bacia do Riacho Carnaúba 1
676388	6	Bacia do Riacho Vargem Grande
664614	6	Bacia de nome não identificado
644812	6	Bacia do Rio Doutor Serapião
671938	6	Bacia do Rio Guarapiranga
675846	6	Bacia Cordeiros-Cazuzinha
662266	6	Bacia do Igarapé Cairari
667162	6	Bacia do Ribeirão Inhumas
668412	6	Bacia do Ribeirão Buriti (MT)
642622	6	Bacia do Rio São Francisco (MT) 2
669556	6	Bacia do Ribeirão Jurumim
678976	6	Bacia do Rio Turvo Sujo
671812	6	Bacia do Rio Jamari
676956	6	Bacia do Rio Borrachudo
662298	6	Bacia do Rio Arraia (PA)
675632	6	Bacia do Rio Baião
669564	6	Bacia do Rio Claro (GO) 1
682796	6	Bacia do Rio Piraçucê
669552	6	Bacia do Ribeirão Água Limpa do Araguaia
677494	6	Bacia do Riacho Água de Rega
642546	6	Bacia do Córrego do Pedro
677414	6	Bacia do Rio Petinga Molhada
677546	6	Bacia do Rio Santana (BA)
644316	6	Bacia do Igarapé Bacabal (PA)
669582	6	Bacia do Córrego Ponte Alta
671278	6	Bacia de nome não identificado
672228	6	Bacia Cigana-Tenente
666616	6	Bacia do Ribeirão das Lajes (TO)
669518	6	Bacia do Esgoto do Pirizal
669962	6	Bacia do Rio Matrinxã
678188	6	Bacia do Rio Guandu (ES)
689998	6	Bacia do Rio Pari
648794	6	Bacia de nome não identificado
662294	6	Bacia de nome não identificado
674648	6	Bacia do Baixão da Volta
646586	6	Bacia de nome não identificado
679764	6	Bacia do Arroio da Bica
689428	6	Bacia de nome não identificado
676326	6	Bacia do Córrego São Lourenço
675652	6	Bacia do Riacho dos Cavalos
677442	6	Bacia do Rio Seco (BA) 2
675562	6	Bacia do Rio do Carmo (RN)
675462	6	Bacia do Rio Cariús
662576	6	Bacia do Igarapé Fortaleza 1
663962	6	Bacia do Rio Muaná
679632	6	Bacia de nome não identificado
665348	6	Bacia do Igarapé São Paulo
686836	6	Bacia do Ribeirão Passa-Tempo ou do Tanque
677666	6	Bacia do Riacho Água Branca
664134	6	Bacia do Rio Japim
677582	6	Bacia do Rio da Mariana



689942	6	Bacia do Ribeirão Caeté
644454	6	Bacia do Rio Santa Helena
641828	6	Bacia de nome não identificado
672294	6	Bacia do Rio Azul (MA)
637892	6	Bacia do Rio Tangararé
669986	6	Bacia do Ribeirão São Bernardo
675866	6	Bacia do Riacho Pedra Comprida
649552	6	Bacia do Paraná do Tupé 1
644482	6	Bacia do Rio Branco (MT) 1
649392	6	Bacia do Rio Caiçara
666466	6	Bacia do Ribeirão Brejão 3
686872	6	Bacia do Rio do Carmo ou do Solapão
672278	6	Bacia de nome não identificado
672534	6	Bacia de nome não identificado
676378	6	Bacia do Riacho Santa Rita
678662	6	Bacia do Ribeirão São João (MG)
641674	6	Bacia de nome não identificado
664788	6	Bacia de nome não identificado
662898	6	Bacia do Córrego Santa Lúcia (PA)
644258	6	Bacia de nome não identificado
682784	6	Bacia do Rio Pesqueiro (SC)
678448	6	Bacia do Ribeirão São João da Mata
677368	6	Bacia do Rio Seco (BA) 1
665154	6	Bacia do Igarapé Itacorua
671944	6	Bacia do Rio do Meio (MA)
662846	6	Bacia de nome não identificado
644914	6	Bacia de nome não identificado
676966	6	Bacia do Rio Manso
672434	6	Bacia do Igarapé do Jacaré
666526	6	Bacia do Ribeirão da Enseada
662896	6	Bacia do Córrego da Prata (PA)
689836	6	Bacia da Vazante do Chico Preto
676232	6	Bacia do Riacho Sacutiaba
645472	6	Bacia do Rio Mapiá
677844	6	Bacia do Córrego Sangradouro
686822	6	Bacia do Rio Preto (SP)
669918	6	Bacia do Córrego do Caixão
645488	6	Bacia de nome não identificado
652562	6	Bacia do Furo Grande Mututi
675332	6	Bacia do Rio Cruxati
671218	6	Bacia de nome não identificado
682748	6	Bacia do Rio Caxambu
676992	6	Bacia do Ribeirão dos Veados (MG)
686644	6	Bacia do Rio Itaquerê
675898	6	Bacia do Riacho Zabele
645814	6	Bacia do Igarapé Tucunarezinho
675944	6	Bacia do Riacho Taboquinha
669544	6	Bacia do Rio Ferreira
641662	6	Bacia de nome não identificado
646562	6	Bacia do Rio Ouro Preto
648684	6	Bacia de nome não identificado
669854	6	Bacia do Ribeirão da Estrela
644192	6	Bacia do Igarapé Mambuai
641284	6	Bacia de nome não identificado
662926	6	Bacia do Igarapé Borracha
666498	6	Bacia do Rio Come-Assado
641876	6	Bacia de nome não identificado
662944	6	Bacia do Córrego Maravilha
666446	6	Bacia do Ribeirão Gameleira (TO) 2
662416	6	Bacia do Igarapé Jurujaia

648554	6	Bacia do Igarapé do Animbá
673214	6	Bacia do Igarapé Itapecuruzinho
679798	6	Bacia do Arroio Contagem
662928	6	Bacia do Igarapé Moju
645296	6	Bacia do Rio Cafuini
686882	6	Bacia do Rio Cabo Verde
666786	6	Bacia do Rio Bagaginha
686216	6	Bacia do Rio Andrada
672422	6	Bacia de nome não identificado
675376	6	Bacia do Córrego Santa Maria (CE) 1
678446	6	Bacia do Rio Norete
648728	6	Bacia de nome não identificado
666638	6	Bacia do Rio das Almas (GO)
666542	6	Bacia do Rio das Pedras (TO)
677868	6	Bacia do Rio Peixe Bravo
677234	6	Bacia do Rio Poço Grande
643626	6	Bacia do Igarapé Bernadino
669492	6	Bacia do Rio Peixe (GO)
667296	6	Bacia do Ribeirão das Bocaina
665646	6	Bacia do Igarapé Grota Verde
666694	6	Bacia do Ribeirão Faria
677328	6	Bacia do Riacho Paracatu
673484	6	Bacia do Rio Bandeira
667638	6	Bacia da Sanga da Aurora
675742	6	Bacia do Rio do Mudo
679454	6	Bacia do Rio Taquari 2
662292	6	Bacia do Igarapé Pitinga 2
642728	6	Bacia do Rio Suiazinho
642984	6	Bacia do Ribeirão Pedra Preta
672994	6	Bacia do Riacho Formoso
677662	6	Bacia do Rio das Furnas
644898	6	Bacia do Córrego da Preguiça
675162	6	Bacia do Rio Itacolomi
675214	6	Bacia do Riacho Aiuã
686434	6	Bacia do Ribeirão das Anhumas
649148	6	Bacia do Igarapé do Joari
686498	6	Bacia do Rio Itapetininga
679122	6	Bacia do Rio Mangaraí
675612	6	Bacia do Riacho do Umbuzeiro (RN)
644242	6	Bacia do Rio Branco (PA)
682744	6	Bacia do Rio Conceição (RS)
643642	6	Bacia de nome não identificado
642182	6	Bacia do Rio Bacajaí
642258	6	Bacia do Igarapé do Gelo
649542	6	Bacia de nome não identificado
645258	6	Bacia do Igarapé Higino
675546	6	Bacia de nome não identificado
667896	6	Bacia do Córrego Catingudo
637928	6	Bacia do Igarapé Tipoca
674738	6	Bacia do Riacho do Engano
652524	6	Bacia de nome não identificado
675622	6	Bacia do Rio Sabugi
648156	6	Bacia do Igarapé do João Adão
686534	6	Bacia do Rio do Peixe (SP) 1
638272	6	Bacia de nome não identificado
664996	6	Bacia de nome não identificado
666984	6	Bacia Fatura-Corisco
668388	6	Bacia do Córrego do Jatobá
669636	6	Bacia do Ribeirão Lajeado (GO)
646262	6	Bacia do Igarapé da Taboca

686342	6	Bacia do Córrego Tujuri
676526	6	Bacia do Rio Carnaíba de Fora
669434	6	Bacia do Córrego Santa Lúcia (GO)
677822	6	Bacia do Rio Gravatá
669966	6	Bacia Formiguinha-Indaiá
644138	6	Bacia do Igarapé Açu 3
686916	6	Bacia do Rio Verde (GO)
666856	6	Bacia do Rio dos Meninos
666454	6	Bacia do Rio Vermelho (TO) 2
676156	6	Bacia do Riacho Bazua
682698	6	Bacia do Arroio Ponche Verde
677624	6	Bacia do Rio do Ouro (BA) 2
679486	6	Bacia do Rio Conceição (PR) 1
677528	6	Bacia do Rio Mocambo
668766	6	Bacia do Córrego Mutum (MT)
682474	6	Bacia da Sanga do Salso 2
649268	6	Bacia do Rio Xapuri
648856	6	Bacia do Igarapé Tamanduá
675978	6	Bacia do Rio Meirim
675124	6	Bacia do Riacho Cajueiro
642256	6	Bacia do Igarapé Jabuti
672924	6	Bacia do Baixão do Francisco
689552	6	Bacia de nome não identificado
642722	6	Bacia do Córrego Santo Antônio (MT)
671232	6	Bacia de nome não identificado
644598	6	Bacia de nome não identificado
666442	6	Bacia do Córrego do Caracol
679734	6	Bacia do Arroio Teixeira
644536	6	Bacia do Igarapé da Eufrásia
649724	6	Bacia do Rio Biá
679468	6	Bacia Marrecas-Castelo da Anta
646564	6	Bacia do Rio Novo (RO)
678422	6	Bacia do Ribeirão da Limeira
665152	6	Bacia do Rio Andiroba
665386	6	Bacia do Igarapé Mamede
666132	6	Bacia do Rio Clementino
677312	6	Bacia do Rio Itariri
686476	6	Bacia do Ribeirão Anhumas 2
649522	6	Bacia de nome não identificado
686658	6	Bacia do Rio Lençóis
648918	6	Bacia do Igarapé do Imutá
679482	6	Bacia Sovacão-Pampulha
646344	6	Bacia do Rio Jarú
668244	6	Bacia do Ribeirão Correntinho
686716	6	Bacia do Córrego do Pernilongo
637826	6	Bacia de nome não identificado
676928	6	Bacia do Córrego Embaiassaia
686366	6	Bacia do Rio Bom (PR)
648254	6	Bacia do Igarapé Jauarituba
642982	6	Bacia do Ribeirão das Piranhas
666544	6	Bacia do Rio Rocinha
638232	6	Bacia do Rio Cachorrinho (AP)
643182	6	Bacia de nome não identificado
645414	6	Bacia de nome não identificado
644936	6	Bacia do Rio Preto (MT) 3
648768	6	Bacia do Rio da Costa
686868	6	Bacia Esmeril-Fundo
644612	6	Bacia de nome não identificado
667848	6	Bacia do Córrego da Onça (MT)
643728	6	Bacia de nome não identificado

641648	6	Bacia de nome não identificado
643674	6	Bacia de nome não identificado
669526	6	Bacia do Córrego do Garrafão
644818	6	Bacia do Rio Tenente Noronha
673616	6	Bacia do Rio São Pedro (MA)
667838	6	Bacia do Córrego Sangra
674218	6	Bacia do Riacho do Corrente
676722	6	Bacia do Riacho Manoel Velho
669914	6	Bacia do Ribeirão João Velho
679154	6	Bacia do Rio Jabuti
644932	6	Bacia de nome não identificado
648838	6	Bacia de nome não identificado
674224	6	Bacia de nome não identificado
666222	6	Bacia do Ribeirão Cipó (MA)
668718	6	Bacia de nome não identificado
667172	6	Bacia do Ribeirão Itaipavas
689456	6	Bacia da Vazante Caeteta Magra
674652	6	Bacia do Riacho da Ema
675692	6	Bacia do Riacho Gravata
676542	6	Bacia do Riacho da Água Fria
669274	6	Bacia do Corixo Molha Mala
674664	6	Bacia do Brejo dos Paus
672474	6	Bacia de nome não identificado
642774	6	Bacia de nome não identificado
676694	6	Bacia do Rio São Domingos (MG) 2
644172	6	Bacia de nome não identificado
648652	6	Bacia do Igarapé do Diogo
678248	6	Bacia do Ribeirão Pouso Alegre
669468	6	Bacia do Córrego Amador
642414	6	Bacia do Igarapé Carapanã
674618	6	Bacia da Vereda da Salina
643878	6	Bacia de nome não identificado
662366	6	Bacia de nome não identificado
666688	6	Bacia do Córrego Extrema (GO)
669474	6	Bacia do Córrego do Cateto
679624	6	Bacia do Rio Cadeia
641134	6	Bacia do Rio Arauaquara
641154	6	Bacia do Rio Barreiro (AP)
679492	6	Bacia do Rio Betara
642278	6	Bacia do Rio Xixé
679544	6	Bacia do Rio Benedito (SC)
675794	6	Bacia do Rio Camaratuba
669514	6	Bacia do Ribeirão da Chapada
665626	6	Bacia de nome não identificado
677426	6	Bacia do Rio Sacraíú
644614	6	Bacia de nome não identificado
644934	6	Bacia de nome não identificado
643882	6	Bacia de nome não identificado
675624	6	Bacia do Rio Chafariz
646214	6	Bacia do Rio Arauá
675964	6	Bacia do Rio da Embiribeira
649638	6	Bacia do Rio Xeruã
686924	6	Bacia do Rio da Prata (MG)
676644	6	Bacia do Rio Jacu (MG)
686368	6	Bacia do Rio do Peixe (PR)
642218	6	Bacia do Igarapé Bom Princípio
673236	6	Bacia de nome não identificado
646588	6	Bacia de nome não identificado
679638	6	Bacia do Arroio dos Ratos
672666	6	Bacia do Rio Mucura

669932	6	Bacia do Córrego das Perdizes
679266	6	Bacia do Rio Paraopeba
676366	6	Bacia do Riacho da Rapadura
675386	6	Bacia do Córrego Santa Maria (CE) 2
664766	6	Bacia de nome não identificado
667842	6	Bacia de nome não identificado
642326	6	Bacia de nome não identificado
638236	6	Bacia de nome não identificado
686648	6	Bacia do Rio Chibarro
672532	6	Bacia do Igarapé Saia Velha
649284	6	Bacia do Rio Macauã
675252	6	Bacia do Rio Jacurutu
672662	6	Bacia do Riacho da Lagoa
667176	6	Bacia do Ribeirão Umburana
642534	6	Bacia do Rio da Paz
673466	6	Bacia do Riacho Feio
642688	6	Bacia do Córrego Atnéia
642656	6	Bacia do Córrego Lontrinha
664656	6	Bacia do Igarapé Flechal
673442	6	Bacia do Riacho da Cruz 2
679284	6	Bacia do Rio Preto (MG) 3
664256	6	Bacia de nome não identificado
672224	6	Bacia do Igarapé do Inferno (MA) 1
644866	6	Bacia de nome não identificado
648924	6	Bacia do Rio Piraiauara
664882	6	Bacia de nome não identificado
644238	6	Bacia do Igarapé Décio
645626	6	Bacia do Rio Caru
674468	6	Bacia do Baixão do Bate
672624	6	Bacia do Igarapé do Acesso
642384	6	Bacia do Igarapé Columbizão
667258	6	Bacia do Córrego Mutum (PA)
642968	6	Bacia do Ribeirão Galheiro 1
646396	6	Bacia do Rio Ribeirão
642772	6	Bacia de nome não identificado
642338	6	Bacia do Igarapé do Coqueiro
676152	6	Bacia do Rio Ouricuri
669136	6	Bacia de nome não identificado
675644	6	Bacia do Riacho dos Pilões
676672	6	Bacia do Córrego Vereda
648798	6	Bacia de nome não identificado
644972	6	Bacia de nome não identificado
664688	6	Bacia de nome não identificado
648748	6	Bacia do Igarapé Natal
676514	6	Bacia do Córrego da Tapera
678184	6	Bacia do Ribeirão Lagoa
666266	6	Bacia do Ribeirão Sítio Novo
677524	6	Bacia Jequitibá-Sururu
642246	6	Bacia do Igarapé Conceição
649674	6	Bacia do Igarapé do Arrependido
676264	6	Bacia do Rio Cabeceira de Pedras
648952	6	Bacia do Rio Demiti
677444	6	Bacia Paulista-Congonhas
648796	6	Bacia de nome não identificado
682494	6	Bacia do Arroio Moirões
667898	6	Bacia do Córrego Dezenove
664172	6	Bacia do Rio Aracairu
686982	6	Bacia do Rio Uberabinha
679568	6	Bacia do Rio Amélia
671434	6	Bacia do Igarapé Guariba

677992	6	Bacia do Córrego Barra Nova
678366	6	Bacia do Rio Preto (MG) 2
677292	6	Bacia do Riacho das Jacás
649288	6	Bacia do Igarapé Abismo
676328	6	Bacia do Rio do Bicho
669546	6	Bacia do Rio Itapirapuã (GO)
689696	6	Bacia do Rio da Casca
642964	6	Bacia do Ribeirão Água Limpa ou da Serra
682458	6	Bacia do Arroio Camoatim
689964	6	Bacia do Rio dos Bugres 2
646966	6	Bacia do Igarapé Colorado
638464	6	Bacia de nome não identificado
676512	6	Bacia do Córrego da Cacimba
686694	6	Bacia do Rio Jundiá
642672	6	Bacia do Rio da Saudade
645458	6	Bacia do Rio Curupira
645234	6	Bacia do Igarapé Poção
671414	6	Bacia de nome não identificado
671886	6	Bacia do Igarapé do Rola
648546	6	Bacia do Igarapé Baru-Baru
642532	6	Bacia do Igarapé do Trairão
678516	6	Bacia do Córrego do Capim
689684	6	Bacia do Ribeirão Marzagão
689866	6	Bacia do Córrego Morro Branco
642238	6	Bacia do Igarapé do Leite
679912	6	Bacia do Arroio Cabeças
672628	6	Bacia do Riacho Firmino
642298	6	Bacia de nome não identificado
666746	6	Bacia do Córrego Moquém
676582	6	Bacia do Rio Cochá
667222	6	Bacia do Córrego São Martin
669172	6	Bacia do Rio Caracol (TO) 2
666728	6	Bacia do Córrego Água Fria
649256	6	Bacia do Igarapé Teuini
674696	6	Bacia do Rio Corrente (BA/ PI)
679668	6	Bacia do Arroio Francisco Alves
642966	6	Bacia Bonito-Tangará
665664	6	Bacia do Rio Verde (PA)
676766	6	Bacia da Vereda das Pedras do Marciano
644126	6	Bacia do Rio Arapiuns
677966	6	Bacia do Rio Todos-Os-Santos
676122	6	Bacia do Riacho Capim Grosso
638262	6	Bacia de nome não identificado
676696	6	Bacia Caititu-Vaca Brava
677452	6	Bacia do Córrego Limoeiro (BA)
646278	6	Bacia do Igarapé Água-Branca (AM/ MT)
645686	6	Bacia do Igarapé da Estiva
648188	6	Bacia do Rio Preto (AM) 2
642274	6	Bacia do Rio Catete
664726	6	Bacia do Igarapé Ipitanga 2
666194	6	Bacia do Rio Corrente (TO)
665644	6	Bacia do Rio Cardoso (PA)
686958	6	Bacia do Ribeirão Santa Maria 2
675294	6	Bacia do Rio Feitosa
643894	6	Bacia de nome não identificado
676522	6	Bacia do Riacho Seco (BA)
679394	6	Bacia do Rio Itapanhau
648424	6	Bacia do Igarapé Xeriana
642122	6	Bacia de nome não identificado
675324	6	Bacia do Rio do Pajé

649738	6	Bacia do Rio Patιά
645786	6	Bacia do Rio Arari
679244	6	Bacia do Córrego Santissimo
646152	6	Bacia do Lagoa Anumaã
676288	6	Bacia do Rio Fervedouro
662492	6	Bacia do Igarapé Tucumã (PA)
643818	6	Bacia do Igarapé Ipixuna (PA) 2
638246	6	Bacia de nome não identificado
666478	6	Bacia do Riacho da Areia (TO)
689476	6	Bacia do Córrego São Ramão
672432	6	Bacia do Igarapé da Cigana
667526	6	Bacia do Ribeirão Surubi
676492	6	Bacia de nome não identificado
689472	6	Bacia do Rio Verde (MS) 1
671426	6	Bacia do Rio Uraim
644876	6	Bacia de nome não identificado
679512	6	Bacia do Rio Serra Negra
677948	6	Bacia do Rio Umbuaranas
663236	6	Bacia de nome não identificado
641664	6	Bacia de nome não identificado
676758	6	Bacia da Vereda da Prata
678942	6	Bacia do Ribeirão Santo Antônio do Grama
675968	6	Bacia do Riacho Riachão (PE)
645692	6	Bacia de nome não identificado
643474	6	Bacia do Igarapé Ipixuna Grande
649412	6	Bacia do Paraná Panapuã
679464	6	Bacia do Rio São Miguel (PR)
675122	6	Bacia do Rio Carpina
648164	6	Bacia do Igarapé Umanapana
671196	6	Bacia do Rio Emboraí 1
644678	6	Bacia do Ribeirão Tauá
642268	6	Bacia do Rio Curuaés
642574	6	Bacia do Rio Paturi
679776	6	Bacia do Arroio São Laurenço
642842	6	Bacia do Rio Jatobá (MT)
642522	6	Bacia do Igarapé do Eveste
638278	6	Bacia de nome não identificado
648474	6	Bacia do Igarapé Juari
674656	6	Bacia do Riacho dos Matões
649716	6	Bacia do Igarapé Campina
676842	6	Bacia do Ribeirão Gado Bravo (MG)
678178	6	Bacia do Rio Mutum Preto
649386	6	Bacia do Igarapé Curimatá de Cima
678934	6	Bacia do Córrego Sacramento 2
686582	6	Bacia do Ribeirão Brioso
674926	6	Bacia do Ribeirão dos Castros
645834	6	Bacia de nome não identificado
646368	6	Bacia do Rio Canaã
672958	6	Bacia Barro Branco-Fogo
671658	6	Bacia do Igarapé Gepió
674272	6	Bacia Lagoinha-Ingá
645522	6	Bacia do Lago Moratinga
642792	6	Bacia de nome não identificado
664668	6	Bacia de nome não identificado
677144	6	Bacia do Rio Cotinguiba
674486	6	Bacia do Riacho da Colônia
679364	6	Bacia do Rio da Aldeia Velha
644886	6	Bacia do Córrego Marco Grande
668726	6	Bacia do Córrego Noidorinho
682834	6	Bacia do Rio Leão

676574	6	Bacia de nome não identificado
644692	6	Bacia do Rio dos Patos (MT)
642926	6	Bacia do Rio Pacuneiro
644926	6	Bacia do Rio Juinhina 1
637982	6	Bacia de nome não identificado
674682	6	Bacia do Riacho da Areia (PI)
679372	6	Bacia da Laguna de Araruama
641598	6	Bacia de nome não identificado
676486	6	Bacia de nome não identificado
676298	6	Bacia do Rio Mosquito (BA)
662478	6	Bacia de nome não identificado
638274	6	Bacia do Rio Ita
674228	6	Bacia do Riacho Mulato
675494	6	Bacia do Riacho Puiú
675182	6	Bacia do Riacho Jaguapari
667244	6	Bacia do Ribeirão Gameleira (PA)
668338	6	Bacia do Ribeirão Água Amarela
667428	6	Bacia de nome não identificado
678618	6	Bacia do Córrego Gaspar
672482	6	Bacia do Riacho Barbosa
644558	6	Bacia do Igarapé Carlos Gomes
641632	6	Bacia do Rio Iratapina
675218	6	Bacia do Riacho Madeira
678368	6	Bacia do Ribeirão São Domingos (MG) 2
644768	6	Bacia de nome não identificado
667664	6	Bacia do Rio Loroti
671878	6	Bacia de nome não identificado
638248	6	Bacia de nome não identificado
643876	6	Bacia de nome não identificado
666136	6	Bacia do Ribeirão Botica
643658	6	Bacia de nome não identificado
676416	6	Bacia do Riacho Santo Antônio
679268	6	Bacia do Rio Formoso (MG)
648482	6	Bacia do Rio Cotingo
662428	6	Bacia do Igarapé Peripindeual
648622	6	Bacia de nome não identificado
675766	6	Bacia do Riacho da União
664664	6	Bacia do Igarapé Canguera
666962	6	Bacia do Córrego Grande (GO) 2
686446	6	Bacia do Ribeirão Grande (PR)
671692	6	Bacia de nome não identificado
667568	6	Bacia do Ribeirão Jacaré
648746	6	Bacia do Rio Téa
672882	6	Bacia do Riacho Águas Claras
674924	6	Bacia do Riacho Corrente
666116	6	Bacia do Rio Cacaú
675688	6	Bacia do Riacho Bom Jesus (PB)
677944	6	Bacia do Rio Água Fria (BA)
678384	6	Bacia do Córrego Rapa
689656	6	Bacia do Rio Arrombado
644364	6	Bacia do Igarapé dos Pretos
644388	6	Bacia do Igarapé Dairi
679836	6	Bacia da Lagoa Mangueira
673246	6	Bacia do Riacho da Maria Fininha
675928	6	Bacia do Riacho Tabocas
679222	6	Bacia do Córrego da Onça (RJ)
644676	6	Bacia do Córrego Caju Doce
679614	6	Bacia do Rio Gravataí
643494	6	Bacia de nome não identificado
689678	6	Bacia do Ribeirão Chiqueirão



682618	6	Bacia do Arroio Jucuzinho
676786	6	Bacia do Rio Piratinga
678654	6	Bacia do Córrego Rodrigues
644366	6	Bacia do Igarapé Pau Branco
641862	6	Bacia de nome não identificado
671892	6	Bacia de nome não identificado
644694	6	Bacia do Córrego Três Lagoas
686258	6	Bacia do Rio Jangada (PR/ SC)
642486	6	Bacia do Ribeirão Descoberto
671876	6	Bacia de nome não identificado
676164	6	Bacia do Riacho do Mari
666388	6	Bacia do Ribeirão Suçuapara 2
674338	6	Bacia do Riacho dos Negros
672998	6	Bacia do Riacho dos Anjos
645872	6	Bacia de nome não identificado
676568	6	Bacia do Riacho Sambaíba
678428	6	Bacia do Ribeirão Santa Isabel
649264	6	Bacia do Riozinho do Andirá
667112	6	Bacia do Rio Barreiro (TO) 1
641474	6	Bacia de nome não identificado
664612	6	Bacia do Igarapé Crauari
675222	6	Bacia do Riacho Seco (CE)
686828	6	Bacia do Ribeirão da Onça (SP) 1
664634	6	Bacia de nome não identificado
672922	6	Bacia do Baixão do Fundo
675444	6	Bacia do Rio das Cuncas
662818	6	Bacia do Igarapé 8 - A
641244	6	Bacia do Rio Camaipi do Vila Nova
643476	6	Bacia de nome não identificado
673626	6	Bacia do Riacho do Acauã
644994	6	Bacia do Rio Juinhina 2
648426	6	Bacia do Rio Pacu
673432	6	Bacia do Riacho do Areal
675762	6	Bacia do Rio Jacu (PB/ RN)
645858	6	Bacia de nome não identificado
641872	6	Bacia de nome não identificado
674626	6	Bacia do Riacho Paracati
644276	6	Bacia do Igarapé Santa Júlia
644378	6	Bacia do Igarapé Ipixuna (AM) 2
667118	6	Bacia do Rio Gameleira (PA)
641844	6	Bacia de nome não identificado
646352	6	Bacia do Rio Preto (RO)
689518	6	Bacia do Rio Negro (MS) 1
642918	6	Bacia do Rio Tuatuari ou Auaiá
666578	6	Bacia do Ribeirão Alagadiço
662212	6	Bacia do Igarapé Jenipaúba
686646	6	Bacia do Rio Boa Esperança
666474	6	Bacia do Córrego Corta Perna
674678	6	Bacia do Riacho do Angical 2
644498	6	Bacia do Ribeirão Caiapó
686844	6	Bacia do Ribeirão da Onça (SP) 2
673264	6	Bacia do Riacho São Domingos 1
646764	6	Bacia de nome não identificado
675436	6	Bacia do Riacho do Sangue (CE)
682758	6	Bacia do Rio das Antas (SC)
682722	6	Bacia do Arroio Piraju
669428	6	Bacia do Rio Santa Maria (GO) 1
675114	6	Bacia do Riacho da Baixa Velha
643888	6	Bacia de nome não identificado
673486	6	Bacia Serraria-Baixão

677418	6	Bacia do Rio Capivari (BA)
673928	6	Bacia do Riacho Giramundo
677646	6	Bacia do Ribeirão da Ressaca
641654	6	Bacia de nome não identificado
642262	6	Bacia do Igarapé do Limão 2
686946	6	Bacia do Rio Turvo (GO)
676524	6	Bacia do Rio dos Campos
641626	6	Bacia de nome não identificado
649242	6	Bacia do Rio Punicici
666852	6	Bacia do Rio Bonito (GO) 2
664916	6	Bacia do Igarapé Lontra
674932	6	Bacia do Riacho da Volta (PI)
677226	6	Bacia de nome não identificado
666464	6	Bacia do Ribeirão (TO)
686426	6	Bacia do Rio Pitangui
674544	6	Bacia do Riacho Papagaio (PI) 1
648716	6	Bacia do Rio Ererê
671974	6	Bacia do Igarapé do Machado
674198	6	Bacia do Riacho São Vicente
676166	6	Bacia do Riacho da Gruna ou São Lourenço
676648	6	Bacia do Rio Mosquito (MG) 2
642162	6	Bacia do Igarapé do Lontra
677766	6	Bacia do Rio do Una
665468	6	Bacia de nome não identificado
666356	6	Bacia do Ribeirão Tapuio 2
674144	6	Bacia do Rio dos Matos
637846	6	Bacia de nome não identificado
638174	6	Bacia de nome não identificado
673622	6	Bacia do Rio Queixada
678892	6	Bacia do Ribeirão Barão de Cocais ou São João
673896	6	Bacia do Riacho da Sucupira
637886	6	Bacia de nome não identificado
642318	6	Bacia do Igarapé Humaitá
644222	6	Bacia do Igarapé Salustiano
666988	6	Bacia do Rio São Domingos (GO) 1
676182	6	Bacia do Riacho da Serra 1
677584	6	Bacia do Estuário de Maraú
644556	6	Bacia do Igarapé Santa Úrsula
686566	6	Bacia do Ribeirão Caingangue ou Guaporanga
675668	6	Bacia do Riacho das Araras
665684	6	Bacia do Rio Seco (PA)
666724	6	Bacia do Córrego Grande (GO) 1
665642	6	Bacia do Rio Sereno
676322	6	Bacia do Riacho do Mocambo (BA)
665182	6	Bacia do Igarapé Vinte e Quatro
675334	6	Bacia do Riacho Trairi
638436	6	Bacia de nome não identificado
649736	6	Bacia do Rio Tonantins
679158	6	Bacia do Rio Novo (ES)
666142	6	Bacia do Rio Água Boa
676846	6	Bacia do Ribeirão Roncador (GO/ MG)
645382	6	Bacia do Igarapé Açu 2
669476	6	Bacia do Córrego do Jacaré
682626	6	Bacia do Arroio Pai-Passo
648126	6	Bacia do Rio Branquinho
666762	6	Bacia do Rio dos Couros
675492	6	Bacia do Rio Jucá
682634	6	Bacia do Lajeado Grande
648524	6	Bacia do Igarapé do Nuixi
644754	6	Bacia de nome não identificado

669972	6	Bacia do Córrego Sete Voltas 2
669436	6	Bacia do Córrego Bocaina
677324	6	Bacia do Rio Sa Serra
675384	6	Bacia do Córrego Grande (CE)
662232	6	Bacia do Igarapé Jambuaçu
668448	6	Bacia do Córrego Capão do Coco
677634	6	Bacia do Rio Jacaré (BA)
665146	6	Bacia de nome não identificado
674868	6	Bacia Capote-Água Boa
643172	6	Bacia de nome não identificado
682628	6	Bacia do Rio Ibirapuitã Chico
679658	6	Bacia do Arroio Capivari 1
645328	6	Bacia de nome não identificado
641612	6	Bacia de nome não identificado
686488	6	Bacia do Rio Jaguaricatu
648914	6	Bacia do Igarapé do Cauará
642484	6	Bacia do Ribeirão da Serra
664754	6	Bacia do Rio Arataú
676914	6	Bacia do Riacho Cana-Brava (MG)
646182	6	Bacia do Igarapé Jurará
676178	6	Bacia do Rio Verde (BA)
678444	6	Bacia Surubim-Água Boa
672466	6	Bacia do Baixão do Jenipapo
643162	6	Bacia de nome não identificado
667438	6	Bacia do Córrego Carrapato
676446	6	Bacia de nome não identificado
674146	6	Bacia do Rio Maratoã
667742	6	Bacia de nome não identificado
676564	6	Bacia do Riacho Pau de Légua
641298	6	Bacia do Rio Camaipi do Maracá
674764	6	Bacia da Vereda da Lagoa
676418	6	Bacia do Riacho Mozandó
678324	6	Bacia Palmeiras-Resplendor
646174	6	Bacia do Igarapé do Acará
648926	6	Bacia do Rio Cuiari
671652	6	Bacia do Rio Duas Antas
675744	6	Bacia do Riacho do Sangue (RN)
642994	6	Bacia do Ribeirão Xavante
674232	6	Bacia do Riacho do Rodeador
642472	6	Bacia do Igarapé Praia do Vale
679224	6	Bacia do Rio Carangola
686522	6	Bacia do Rio Inhanduí
664136	6	Bacia do Rio Pracaúba Miri
667824	6	Bacia do Córrego Pratinha
676544	6	Bacia do Riacho da Serra 2
672438	6	Bacia do Igarapé Timbira 2
674446	6	Bacia de nome não identificado
649248	6	Bacia do Rio Endimari
666484	6	Bacia do Córrego do Jorge
643682	6	Bacia do Rio Tutui
669948	6	Bacia do Ribeirão Cana Verde
672274	6	Bacia do Rio Arapapa
648844	6	Bacia do Igarapé Jacumã
674214	6	Bacia do Rio Gameleira (PI)
686756	6	Bacia do Córrego Brejo Comprido
675734	6	Bacia do Riacho do Cabelo
641638	6	Bacia do Rio Carecuru
666826	6	Bacia do Ribeirão Fidalgo
676972	6	Bacia do Ribeirão São Vicente
646578	6	Bacia da Lagoa Grande

682632	6	Bacia do Rio Itu
678484	6	Bacia do Córrego Gordura (MG)
644444	6	Bacia do Igarapé Ingarana
679146	6	Bacia do Rio Jucu Braço Sul
674252	6	Bacia do Riacho Capivara
671126	6	Bacia do Braço Esquerdo do Rio Marapanim
671458	6	Bacia de nome não identificado
642644	6	Bacia de nome não identificado
672298	6	Bacia do Córrego Novo
648272	6	Bacia do Igarapé Trovoada
677952	6	Bacia do Rio Peixoto
686334	6	Bacia do Córrego Morumbi
644938	6	Bacia de nome não identificado
642764	6	Bacia de nome não identificado
646938	6	Bacia do Rio Cautarinho
679522	6	Bacia do Rio Piraí (SC)
682696	6	Bacia do Arroio Santa Maria Chico
649276	6	Bacia Branco-Ouro
678616	6	Bacia Joanésia-Cachoeira
666242	6	Bacia do Rio Lajes
642398	6	Bacia do Igarapé Santa Rosa (PA)
645688	6	Bacia de nome não identificado
678472	6	Bacia Pele de Gato-Tabatinga
642316	6	Bacia do Igarapé Ipixuna (PA) 3
676214	6	Bacia de nome não identificado
669512	6	Bacia do Ribeirão Buriti (GO)
678258	6	Bacia do Ribeirão Jacutinga
686422	6	Bacia do Rio Congonhas
646342	6	Bacia do Rio Machadinho
671436	6	Bacia do Igarapé Maranhá
677676	6	Bacia do Riacho de Santa Maria
642952	6	Bacia do Córrego do Campo
686562	6	Bacia do Ribeirão Aguapeí-Mirim ou do Lajeado
648612	6	Bacia do Igarapé Maqui
649734	6	Bacia do Paraná do Bararuá
641272	6	Bacia do Rio Preto (AP)
662476	6	Bacia do Igarapé Mamorana (PA)
678664	6	Bacia do Ribeirão Folheta
671142	6	Bacia do Rio Caripi (PA)
677616	6	Bacia do Rio Oricó Grande
643146	6	Bacia de nome não identificado
642426	6	Bacia do Igarapé das Abóboras
677946	6	Bacia do Córrego do Bandeira
665462	6	Bacia da Grota Nova Descoberta
682498	6	Bacia do Arroio Jeromito
666192	6	Bacia do Ribeirão Brejão 2
686246	6	Bacia do Rio Maracujá
678646	6	Bacia do Córrego do Turvo
646362	6	Bacia do Rio Candeias
679786	6	Bacia do Arroio Pimenta
669484	6	Bacia do Rio Formiga (GO)
679518	6	Bacia do Rio Cubatão 1
662274	6	Bacia do Igarapé Camaandeuá
664684	6	Bacia de nome não identificado
641864	6	Bacia de nome não identificado
672246	6	Bacia de nome não identificado
648922	6	Bacia do Rio Cubate
675748	6	Bacia do Riacho Salgado (RN)
682574	6	Bacia do Arroio Sanchuri
677428	6	Bacia do Rio dos Quatis

679596	6	Bacia do Arroio do Carneiro
686278	6	Bacia do Rio Potinga
676828	6	Bacia do Ribeirão das Almas
678426	6	Bacia do Córrego Macaquinha
669876	6	Bacia do Córrego Galante
643224	6	Bacia de nome não identificado
649234	6	Bacia do Igarapé Geissuã
668126	6	Bacia do Córrego Mato do Cajá
686612	6	Bacia do Ribeirão Bonito (SP)
686542	6	Bacia do Rio Pombo
648752	6	Bacia do Rio Marauíá
673278	6	Bacia Cumaritá-Maravilha
662264	6	Bacia do Igarapé Tambuí-Açu
676464	6	Bacia do Veredãozinho 1
648478	6	Bacia do Igarapé Água Boa de Cima
679414	6	Bacia do Rio Una da Aldeia
641842	6	Bacia de nome não identificado
667564	6	Bacia do Ribeirão do Acampamento
666494	6	Bacia do Córrego Sucupira
662414	6	Bacia do Igarapé Jaboticacá
677362	6	Bacia do Riacho Quiricó Grande
666438	6	Bacia do Rio Negro (TO) 3
641666	6	Bacia do Igarapé Yākã
675854	6	Bacia do Riacho das Cacimbas
644878	6	Bacia de nome não identificado
644266	6	Bacia do Rio Areia Branca
675434	6	Bacia do Riacho Figueiredo
686654	6	Bacia do Rio Jaú (SP)
675198	6	Bacia do Córrego da Poeira
679556	6	Bacia do Rio Cubatão 2
647852	6	Bacia do Igarapé Tapagem (AM)
664774	6	Bacia de nome não identificado
676946	6	Bacia do Rio Pardo Grande
638556	6	Bacia de nome não identificado
662364	6	Bacia do Igarapé Apeú
678958	6	Bacia do Rio do Peixe (MG) 2
671412	6	Bacia de nome não identificado
689536	6	Bacia da Lagoa do Arroz
638226	6	Bacia de nome não identificado
666548	6	Bacia do Ribeirão Itaboca
674694	6	Bacia do Riacho Mimoso
686546	6	Bacia Bois-Varjão Largo
662772	6	Bacia de nome não identificado
677224	6	Bacia do Riacho Cova da Árvore
644988	6	Bacia do Rio dos Cabixis
676516	6	Bacia do Riacho Piripiri
669996	6	Bacia do Ribeirão do Sapo 2
669942	6	Bacia do Ribeirão da Onça (GO)
673854	6	Bacia do Rio Pacas
648116	6	Bacia do Igarapé Tarumã-Açu
682644	6	Bacia do Arroio Inhandijú
662482	6	Bacia do Igarapé Arauaí 2
682482	6	Bacia do Arroio Cati
644322	6	Bacia do Rio Piranhas (PA)
645436	6	Bacia do Igarapé Bacabal (AM)
686994	6	Bacia do Rio Bagagem
677976	6	Bacia do Riacho Doce
679272	6	Bacia do Ribeirão das Areias
679426	6	Bacia do Ribeirão do Canha
679456	6	Bacia do Rio do Batatal

676444	6	Bacia do Veredãozinho 2
668496	6	Bacia do Ribeirão Mineiro
674942	6	Bacia do Riacho do Angical 1
677664	6	Bacia do Rio Ribeirão
677728	6	Bacia do Rio São José (BA)
674962	6	Bacia do Riacho do Ribeirão
677872	6	Bacia Piabanha-Lapa
671184	6	Bacia do Rio Jenipaú-Mirim
652448	6	Bacia de nome não identificado
644362	6	Bacia do Igarapé do Cotovelo
662862	6	Bacia do Rio Azul (PA)
676222	6	Bacia do Riacho do Camboeiro
649116	6	Bacia do Lago Araçá
666836	6	Bacia do Rio Raizama
645284	6	Bacia do Rio do Prato ou Riozinho
646134	6	Bacia de nome não identificado
644742	6	Bacia de nome não identificado
672436	6	Bacia do Igarapé Mamorana (MA)
679458	6	Bacia do Rio dos Pilões
668782	6	Bacia do Ribeirão das Alminhas
645464	6	Bacia do Igarapé Surubim (AM)
671422	6	Bacia do Igarapé Maritaca
674642	6	Bacia do Baixão Grande
666538	6	Bacia do Rio Formiga (TO) 2
669878	6	Bacia do Ribeirão Café
676352	6	Bacia do Riacho da Passagem da Areia ou Cerrado
637888	6	Bacia de nome não identificado
637876	6	Bacia de nome não identificado
644648	6	Bacia do Córrego Tibagi
665666	6	Bacia de nome não identificado
679514	6	Bacia do Rio Irmã Catita
671148	6	Bacia do Rio Jeju (PA)
678986	6	Bacia do Ribeirão Água Limpa
648678	6	Bacia do Rio Uauai
666178	6	Bacia do Ribeirão Campo Alegre
666262	6	Bacia do Ribeirão Estevão
642284	6	Bacia do Rio Ipiranga (PA)
674634	6	Bacia do Riacho das Flores
672996	6	Bacia do Ribeirão Grande (MA)
649366	6	Bacia do Igarapé Jutica
666546	6	Bacia do Rio do Peixe (TO)
686748	6	Bacia do Córrego Tres Barras
648124	6	Bacia do Igarapé Cachoeira
676844	6	Bacia Cana-Brava-Salobro
648672	6	Bacia de nome não identificado
668716	6	Bacia do Ribeirão Piau
662578	6	Bacia do Igarapé Cupijó ou Canaã
666992	6	Bacia do Rio Sucuri
678344	6	Bacia do Córrego Palmeira
677492	6	Bacia do Riacho São José
677332	6	Bacia do Rio Subáuma 2
645696	6	Bacia de nome não identificado
646584	6	Bacia do Igarapé das Antas
644114	6	Bacia de nome não identificado
649668	6	Bacia do Igarapé Apiuri
686578	6	Bacia do Córrego do Abrigo
644414	6	Bacia do Igarapé Preto (PA) 3
642998	6	Bacia do Ribeirão Quinze de Agosto
669852	6	Bacia do Córrego Lajeado 2
676194	6	Bacia da Vereda do Sacão

675946	6	Bacia do Riacho Papagaio (PE)
675296	6	Bacia do Riacho Gurgueia
682968	6	Bacia do Rio Timbó
669694	6	Bacia do Córrego Morrinho
677228	6	Bacia do Riacho da Boa Vista
679344	6	Bacia do Rio São Pedro (RJ)
648668	6	Bacia de nome não identificado
677238	6	Bacia Peixe Baixo-Onça
648756	6	Bacia do Igarapé Abuará
677282	6	Bacia do Rio Cariocá
675412	6	Bacia do Rio Tanque Salgado
666378	6	Bacia do Ribeirão Tranqueira
664994	6	Bacia de nome não identificado
641618	6	Bacia de nome não identificado
638286	6	Bacia de nome não identificado
644982	6	Bacia de nome não identificado
646946	6	Bacia do Rio Bananeira
678894	6	Bacia do Ribeirão Caraça
672458	6	Bacia do Igarapé da Pimenta
644966	6	Bacia do Rio Iquê ou Languiaru
689556	6	Bacia da Baía do Castelo
644868	6	Bacia de nome não identificado
676872	6	Bacia do Ribeirão da Mutuca
679328	6	Bacia do Rio Macabu
678684	6	Bacia do Rio do Peixe (MG) 1
674948	6	Bacia do Brejo do Euzébio
689852	6	Bacia da Vazante do Inhatium
641524	6	Bacia de nome não identificado
644182	6	Bacia de nome não identificado
648564	6	Bacia do Igarapé Ariaú
648836	6	Bacia de nome não identificado
686854	6	Bacia do Rio Uberaba
645126	6	Bacia de nome não identificado
648722	6	Bacia do Rio Paduari
649648	6	Bacia do Igarapé Paraná do Ouro
642312	6	Bacia do Igarapé Ipiaçava
677568	6	Bacia do Rio Guandu (BA)
669814	6	Bacia do Córrego Lajeado 1
669628	6	Bacia do Ribeirão Abóbora
669472	6	Bacia do Córrego do Lago
674734	6	Bacia do Riacho Santo
679198	6	Bacia da Lagoa do Campelo
677688	6	Bacia do Rio do Paiol
645496	6	Bacia do Igarapé das Pedras (AM)
644582	6	Bacia de nome não identificado
649168	6	Bacia do Igarapé Miuá 2
689344	6	Bacia do Corixo da Canoa
643638	6	Bacia de nome não identificado
668692	6	Bacia do Ribeirão Jabuti
649658	6	Bacia do Igarapé São Vicente
648248	6	Bacia de nome não identificado
648182	6	Bacia do Rio Papagaio (AM)
679552	6	Bacia do Rio Tijucas
668372	6	Bacia do Córrego Arabutã
678548	6	Bacia do Ribeirão Água Branca
667492	6	Bacia de nome não identificado
649258	6	Bacia do Rio Inauini
664938	6	Bacia do Igarapé do Remo
669498	6	Bacia do Ribeirão Boa Vista
672292	6	Bacia do Rio dos Bois (MA)

673966	6	Bacia do Baixão do Capim
645642	6	Bacia do Rio Caribe
682518	6	Bacia do Arroio Itapiocaí
648872	6	Bacia do Igarapé Saú
679686	6	Bacia do Arroio Sarandi
677448	6	Bacia do Rio Cariru
667362	6	Bacia do Ribeirão Cocalinho
677848	6	Bacia do Rio Matrona
664662	6	Bacia do Igarapé Taiaçu
644634	6	Bacia do Rio Chandles
686944	6	Bacia do Rio Verde ou Verdão
671114	6	Bacia do Rio Mocajuba
644658	6	Bacia do Rio Marapé
663858	6	Bacia do Igarapé Jaburu
677266	6	Bacia do Riacho Campo Grande
645282	6	Bacia do Rio Cachorrinho (PA)
679326	6	Bacia da Lagoa Feia
666942	6	Bacia do Córrego Covoá
666594	6	Bacia do Ribeirão Tucum
671118	6	Bacia de nome não identificado
648814	6	Bacia de nome não identificado
667126	6	Bacia do Ribeirão da Faca
669884	6	Bacia do Ribeirão Bonito (MT) 2
682468	6	Bacia da Sanga Santo Isidro
676646	6	Bacia do Rio Salinas (MG)
649678	6	Bacia do Rio Lagoinha
673258	6	Bacia do Rio Pucumã
642864	6	Bacia do Ribeirão do Palmito
665562	6	Bacia do Igarapé Medonho
674242	6	Bacia do Rio São Nicolau
645484	6	Bacia do Rio Arara 2
678982	6	Bacia do Ribeirão Oliveira
682832	6	Bacia do Rio Vacas Gordas
643886	6	Bacia de nome não identificado
667326	6	Bacia do Ribeirão do Jardim (TO)
689948	6	Bacia do Córrego dos Bagres
662958	6	Bacia do Rio Água Azul
677396	6	Bacia do Rio Subaé
682978	6	Bacia do Rio do Desquite
672792	6	Bacia de nome não identificado
648732	6	Bacia de nome não identificado
679572	6	Bacia da Lagoa de Garopaba do Sul
679444	6	Bacia do Rio Ipiranga (SP)
672166	6	Bacia do Rio Marajá
682472	6	Bacia do Arroio Quaraí-Mirim
666324	6	Bacia do Ribeirão dos Cavalos (TO)
679392	6	Bacia do Rio Mambucaba
682616	6	Bacia do Arroio Passinho
686572	6	Bacia do Córrego da Moeda
686638	6	Bacia do Rio Claro (SP) 1
646246	6	Bacia do Rio Roosevelt
644584	6	Bacia de nome não identificado
674336	6	Bacia do Riacho Santo Teresa
669294	6	Bacia do Corixo Gerais dos Cães
686482	6	Bacia do Rio Verde (SP)
649286	6	Bacia do Igarapé Riozinho
665674	6	Bacia do Rio Tapirapé
644298	6	Bacia de nome não identificado
682764	6	Bacia Caturete-Estancado
644616	6	Bacia do Rio Apiacá



664892	6	Bacia de nome não identificado
679698	6	Bacia do Rio Jacui-Mirim
672512	6	Bacia de nome não identificado
686812	6	Bacia do Córrego Cascavel
645664	6	Bacia do Igarapé Cujubim
648544	6	Bacia do Igarapé Caicubi
666228	6	Bacia do Córrego Rejeitado
686926	6	Bacia do Rio Babilônia
645246	6	Bacia do Igarapé Urucuriana
644528	6	Bacia de nome não identificado
676864	6	Bacia do Ribeirão do Carmo
637978	6	Bacia de nome não identificado
671158	6	Bacia do Rio Japerica
667114	6	Bacia do Rio São Martinho
673948	6	Bacia do Riacho Coroatá 1
667166	6	Bacia do Ribeirão Paca
642916	6	Bacia de nome não identificado
644844	6	Bacia de nome não identificado
689566	6	Bacia de nome não identificado
669836	6	Bacia do Ribeirão São José (MT) 1
679644	6	Bacia do Rio Guaporé
646976	6	Bacia Verde-Providência
677472	6	Bacia do Rio Piranhas (BA)
666924	6	Bacia do Córrego do Poção
673498	6	Bacia do Rio Buriti (MA)
679116	6	Bacia Laranjeiras-Fundão
676452	6	Bacia do Riacho do Olho- d'Água (BA)
643654	6	Bacia de nome não identificado
642336	6	Bacia da Grota do João Vieira
686316	6	Bacia do Rio São Francisco (PR)
678346	6	Bacia do Rio Eme
672454	6	Bacia de nome não identificado
677586	6	Bacia do Rio Igrapiúna
645816	6	Bacia do Igarapé Pederneira
641822	6	Bacia de nome não identificado
649376	6	Bacia do Lago Atopé
678438	6	Bacia do Ribeirão São Matias
678564	6	Bacia do Ribeirão Brejaúba
668366	6	Bacia do Ribeirão Jacu
675458	6	Bacia Caganti-Caipu
644392	6	Bacia do Igarapé Jauari
682624	6	Bacia do Arroio Cavera
646286	6	Bacia de nome não identificado
666788	6	Bacia do Rio Acaba-Vida
662884	6	Bacia de nome não identificado
675452	6	Bacia do Riacho João Bento
671416	6	Bacia do Rio Coraci Paraná
689854	6	Bacia do Corixo Boliviano
642128	6	Bacia de nome não identificado
646572	6	Bacia do Igarapé Grande (RO)
664666	6	Bacia do Igarapé Ticurijú
666764	6	Bacia do Ribeirão Cachoeirinha (GO)
668762	6	Bacia do Córrego Lavradinho
674476	6	Bacia do Baixão da Boa Esperança 1
645836	6	Bacia de nome não identificado
648586	6	Bacia de nome não identificado
666468	6	Bacia do Ribeirão Colher
677978	6	Bacia do Rio Itaúnas
645162	6	Bacia do Igarapé Sapucaia 1
673274	6	Bacia do Baixão do Bandeira

689362	6	Bacia do Rio Aquidauana
686526	6	Bacia do Ribeirão do Cervo
679488	6	Bacia do Rio Catundo
679732	6	Bacia do Arroio Araçá
644942	6	Bacia do Rio Saueruína ou Água Quente
648528	6	Bacia do Igarapé Preto (AM) 1
674994	6	Bacia do Rio do Ouro (PI)
678494	6	Bacia do Rio Barreiras
686466	6	Bacia do Rio Claro (SP) 2
678812	6	Bacia do Ribeirão Cocais Pequenos
666328	6	Bacia do Rio Gameleira (TO)
679442	6	Bacia do Rio do Quilombo
645632	6	Bacia do Igarapé Tapera
674724	6	Bacia Cardoso-Angico
682998	6	Bacia do Rio Urubici
649714	6	Bacia do Paraná Maiana
682454	6	Bacia do Arroio Capivari 2
678912	6	Bacia do Ribeirão do Boi
674256	6	Bacia do Riacho da Caiçara (PI)
668312	6	Bacia do Corixo do Manuel Taurino
676664	6	Bacia do Córrego Corgão
646374	6	Bacia do Rio Jaci Paraná
677818	6	Bacia do Rio Itinga
682462	6	Bacia da Sanga da Caneleira
666514	6	Bacia do Ribeirão São José (TO) 1
676334	6	Bacia da Vereda das Queimadas
678914	6	Bacia do Ribeirão do Turvo 1
649684	6	Bacia do Igarapé Timbaúba
677242	6	Bacia do Riacho Juazeiro
678396	6	Bacia do Ribeirão Traíra
677964	6	Bacia do Rio Uruçu
649244	6	Bacia do Rio Ciriquiqui
644132	6	Bacia de nome não identificado
679462	6	Bacia do Rio Turvo (SP) 3
666612	6	Bacia do Córrego Matrinxã
642248	6	Bacia do Igarapé do Malandro
646198	6	Bacia do Igarapé Matamatá
686416	6	Bacia do Ribeirão Vermelho (PR)
667836	6	Bacia do Córrego Grota do Porto Velho
679826	6	Bacia do Arroio Tamandua
644254	6	Bacia de nome não identificado
666436	6	Bacia do Ribeirão Areias
686532	6	Bacia do Rio Taquaruçu
676332	6	Bacia do Riacho da Canoa
667866	6	Bacia de nome não identificado
666614	6	Bacia do Córrego Albano
649232	6	Bacia do Rio Mucuí
689452	6	Bacia da Vazante Caraguatá
642366	6	Bacia de nome não identificado
667668	6	Bacia do Rio Riozinho (GO)
644272	6	Bacia do Riozinho das Arraias
674972	6	Bacia do Brejo do Boqueirão
676118	6	Bacia do Rio Moxotó
662398	6	Bacia do Rio Extrema
686942	6	Bacia do Ribeirão Santa Bárbara
662562	6	Bacia do Rio Ipixuna (PA)
673468	6	Bacia do Riacho da Mata
677972	6	Bacia do Córrego do Meio
637984	6	Bacia do Lago Novo
646366	6	Bacia do Rio São João (RO)

675166	6	Bacia do Rio Juazeiro
646274	6	Bacia do Rio Paxiúba
689444	6	Bacia do Corixão 2
643696	6	Bacia do Igarapé Piracuruca
677298	6	Bacia do Rio Sambaíba
676244	6	Bacia do Rio Ponta-d'Água
675736	6	Bacia Maxaranguape-Seco
674452	6	Bacia do Riacho do Socorro
642854	6	Bacia do Ribeirão Várzea Grande
662244	6	Bacia do Igarapé Ipitinga 1
648458	6	Bacia do Rio Quitauá
671462	6	Bacia do Igarapé Campinho
664654	6	Bacia do Igarapé Marapauá
674668	6	Bacia do Riacho do Piripiri
676962	6	Bacia Almas-Falcão
686764	6	Bacia do Ribeirão da Boa Vista
675168	6	Bacia do Riacho Trapiá (CE)
648214	6	Bacia do Igarapé Itaquera
675298	6	Bacia do Rio Araras
667456	6	Bacia de nome não identificado
668352	6	Bacia do Córrego Água Azul (MT)
664166	6	Bacia do Rio Arioca
637962	6	Bacia do Rio Amapá Grande
675614	6	Bacia do Riacho da Linda Flor
642996	6	Bacia do Ribeirão Paraíso (MT)
677588	6	Bacia do Rio Acaraí
672236	6	Bacia do Igarapé Limoeiro ou Crauaçu
642938	6	Bacia de nome não identificado
666948	6	Bacia do Ribeirão dos Castelhanos
645494	6	Bacia do Rio Camaiu
686962	6	Bacia do Rio Piracanjuba 2
674986	6	Bacia do Brejo Grande
672978	6	Bacia do Ribeirão do Brejo
648498	6	Bacia Auari-Uauaris
649214	6	Bacia do Rio Ipixuna ou Paraná Pixuna
644234	6	Bacia de nome não identificado
679738	6	Bacia de nome não identificado
669444	6	Bacia do Córrego Infusão
666564	6	Bacia do Córrego Pantanal
672828	6	Bacia do Brejo do Curicaca
667368	6	Bacia do Rio Surubim (TO)
645456	6	Bacia do Rio Paraconi
642266	6	Bacia do Rio Baú
641594	6	Bacia de nome não identificado
642856	6	Bacia do Ribeirão Desejado
675164	6	Bacia do Riacho Poço da Pedra
667178	6	Bacia do Ribeirão Água Fria (PA)
675372	6	Bacia Moreira-Cajueiro
648186	6	Bacia do Rio Arara 1
662814	6	Bacia do Igarapé do Seis
648218	6	Bacia do Igarapé Xiparinã
662418	6	Bacia do Igarapé Itequiaçu
672134	6	Bacia de nome não identificado
645444	6	Bacia do Rio Amaná
686952	6	Bacia do Rio Meia Ponte
649686	6	Bacia do Rio Azul (AC)
666732	6	Bacia do Rio Traíras (GO/ TO)
645424	6	Bacia do Igarapé Ipiranga (PA) 2
644534	6	Bacia do Igarapé das Almas (MT)
667724	6	Bacia do Córrego Mandi

667828	6	Bacia do Rio Xavantinho
648642	6	Bacia de nome não identificado
676584	6	Bacia do Rio Cariranha
678626	6	Bacia do Córrego Siqueira
682484	6	Bacia do Arroio Mata-Olho
667436	6	Bacia do Córrego Cundururu
648452	6	Bacia do Igarapé Jerimé
671472	6	Bacia do Igarapé Panemã
662432	6	Bacia do Rio Mururé (PA)
676836	6	Bacia do Ribeirão Cotovelo
642988	6	Bacia do Córrego da Aldeia
686262	6	Bacia do Rio dos Pardos
676272	6	Bacia do Rio da Boa Sorte
677526	6	Bacia do Rio Icarai
682888	6	Bacia do Rio Sumidouro
642392	6	Bacia do Igarapé Antônio Vicente
642554	6	Bacia do Rio Vermelho (PA) 2
675442	6	Bacia do Riacho do Machado
675422	6	Bacia do Riacho Santa Rosa
642628	6	Bacia do Ribeirão Água do Quinze
686536	6	Bacia do Ribeirão Boa Esperança (MS)
644318	6	Bacia do Igarapé do Coatá Grande
666626	6	Bacia do Rio Conceição (TO)
677698	6	Bacia do Riacho das Antas
689326	6	Bacia do Rio Verde (MS) 2
679422	6	Bacia do Rio Capinzal
689928	6	Bacia do Córrego da Formiga
669626	6	Bacia do Ribeirão (GO) 1
664992	6	Bacia de nome não identificado
642936	6	Bacia do Córrego Ipari
666758	6	Bacia do Rio Boa Nova
644246	6	Bacia de nome não identificado
679646	6	Bacia do Rio Carreiro
686326	6	Bacia do Rio Tricolor
641486	6	Bacia do Braço Camutá
642376	6	Bacia de nome não identificado
649362	6	Bacia do Igarapé Ipixuna (AM) 1
689496	6	Bacia do Ribeirão Cachoeirinha (MS)
666868	6	Bacia do Córrego dos Ciganos
641426	6	Bacia de nome não identificado
648832	6	Bacia do Igarapé Uaçai
673588	6	Bacia do Igarapé do Boiador
641882	6	Bacia de nome não identificado
682946	6	Bacia do Rio do Amola-Faca
679654	6	Bacia do Arroio Francisquinho
644224	6	Bacia de nome não identificado
652494	6	Bacia de nome não identificado
674884	6	Bacia do Ribeirão São Pedro
675618	6	Bacia Santana-Cafucá
673438	6	Bacia do Riacho Paulica
679362	6	Bacia do Rio Dourado (RJ)
675784	6	Bacia do Rio Calabouço
689342	6	Bacia de nome não identificado
676112	6	Bacia do Rio Traipu
673414	6	Bacia do Igarapé do Contrato
666864	6	Bacia do Córrego Mangabeira
686892	6	Bacia do Rio Formiga (MG)
644646	6	Bacia do Córrego da Forquilha (MT)
665746	6	Bacia do Rio Truazinho
669464	6	Bacia do Córrego da Capivara

646978	6	Bacia do Rio Corumbiara
666662	6	Bacia do Rio Santa Maria (GO) 2
676896	6	Bacia do Ribeirão Melo
671188	6	Bacia de nome não identificado
666784	6	Bacia do Rio do Peixe (GO) 2
675894	6	Bacia do Riacho Baixo
662254	6	Bacia do Igarapé Maratininga
643874	6	Bacia do Igarapé Genuíno
644624	6	Bacia do Rio Piau (MT)
641424	6	Bacia do Rio Marajoí
677748	6	Bacia do Ribeirão do Ouro
679814	6	Bacia do Arroio Fragata
662584	6	Bacia do Igarapé Ipiranga (PA) 1
671456	6	Bacia do Igarapé Cama de Vara
641812	6	Bacia do Rio Tueré
643486	6	Bacia de nome não identificado
674164	6	Bacia Flecheira-São Tomé
671852	6	Bacia do Igarapé Piaba
678164	6	Bacia do Rio Santa Júlia
667246	6	Bacia do Ribeirão Novo
662586	6	Bacia do Rio Potiritá-Mirim
641868	6	Bacia de nome não identificado
678176	6	Bacia do Rio Laje
686388	6	Bacia do Rio Santa Maria (MS)
646284	6	Bacia do Rio Claro (MT)
676292	6	Bacia do Rio da Estiva ou Galheirão
646346	6	Bacia do Rio Muqui
641684	6	Bacia de nome não identificado
648418	6	Bacia do Igarapé do Lago Grande (RR)
674566	6	Bacia Corrente-Volta
667332	6	Bacia do Rio Juarí
645286	6	Bacia do Rio das Antas (PA)
644154	6	Bacia do Lago Boententa
675456	6	Bacia do Rio Trussu
666352	6	Bacia do Ribeirão Cunhã
673218	6	Bacia do Riacho Cachimbo
644484	6	Bacia do Ribeirão do Cedro
686864	6	Bacia do Ribeirão dos Batatais ou Tomba Carro
642138	6	Bacia do Rio de Veiros
675698	6	Bacia do Rio Piancó
645474	6	Bacia Açu-Tucumã
677296	6	Bacia do Riacho das Pedras
677212	6	Bacia do Rio Pequara
686252	6	Bacia do Rio Marrecas 2
667198	6	Bacia do Córrego Juruparaná
666682	6	Bacia do Rio Cana-Brava (GO)
674458	6	Bacia de nome não identificado
665184	6	Bacia do Igarapé Cajazeiras
669478	6	Bacia do Riachão (GO)
673436	6	Bacia do Riacho do Mocambo (MA) 2
677924	6	Bacia do Córrego Ribeiro de Fora
638166	6	Bacia do Rio Cobre
678964	6	Bacia do Rio do Carmo (MG)
645244	6	Bacia do Rio Acapu
677398	6	Bacia do Rio Açu
677522	6	Bacia do Rio da Dona
676666	6	Bacia do Córrego Mamona
675568	6	Bacia do Riacho Encanto
667168	6	Bacia do Rio Preto (TO) 1
676338	6	Bacia de nome não identificado

672822	6	Bacia do Riacho Santo Estêvão
641866	6	Bacia de nome não identificado
668416	6	Bacia do Ribeirão Dois de Agosto
678842	6	Bacia do Córrego São Nicolau
682456	6	Bacia do Arroio Caiboaté
677488	6	Bacia do Rio do Riachão
662426	6	Bacia do Igarapé Itabocal
664738	6	Bacia do Rio Jacaré Puru Grande
644466	6	Bacia do Rio Peixotinho Primeiro
686846	6	Bacia do Rio Jaguari-Mirim
669392	6	Bacia do Sangrador de Ambilino
662514	6	Bacia do Igarapé Pirajoara
643234	6	Bacia de nome não identificado
646128	6	Bacia Igapó-Açu-Jará
644636	6	Bacia do Rio Souza Azevedo
649228	6	Bacia do Rio Canaã
642634	6	Bacia de nome não identificado
642296	6	Bacia de nome não identificado
643472	6	Bacia do Igarapé Fartura
672582	6	Bacia de nome não identificado
641682	6	Bacia de nome não identificado
676158	6	Bacia do Riacho Jatobá dos Ferros
677824	6	Bacia do Rio Setúbal
676724	6	Bacia do Riacho Borrachudo
677898	6	Bacia do Rio Caté Mirim
677432	6	Bacia do Rio Curimataí
666654	6	Bacia de nome não identificado
675926	6	Bacia Calai-Pitombeira
644546	6	Bacia de nome não identificado
689622	6	Bacia da Vazante Landizinho
638238	6	Bacia do Igarapé do Teofani
662556	6	Bacia do Igarapé Cipoteuai
648928	6	Bacia do Rio Aiari
644514	6	Bacia do Igarapé Aximari
674998	6	Bacia do Riacho da Marmelada
676592	6	Bacia do Riacho da Escura
638498	6	Bacia de nome não identificado
686398	6	Bacia do Ribeirão Atibaia
677784	6	Bacia do Ribeirão do Salitre
686718	6	Bacia do Ribeirão Dois Córregos
667334	6	Bacia do Rio Mato da Banana
645644	6	Bacia do Rio Abacate
648834	6	Bacia do Igarapé Tatapunia
666862	6	Bacia do Rio dos Bichos
638266	6	Bacia de nome não identificado
649692	6	Bacia do Rio do Moura ou Paraná da Viúva
662272	6	Bacia do Igarapé Tabocal (PA)
644644	6	Bacia do Córrego Amparo
686668	6	Bacia do Rio Camanducaia
644142	6	Bacia de nome não identificado
676184	6	Bacia da Vereda da Quixabá
646312	6	Bacia do Rio Maturá
637986	6	Bacia do Rio Tartarugalzinho
675336	6	Bacia do Córrego da Conceição (CE)
675634	6	Bacia do Riacho Escuro
646314	6	Bacia do Rio Atininga
666238	6	Bacia do Ribeirão Piranha (TO)
666416	6	Bacia do Córrego Bom Tempo
641246	6	Bacia do Igarapé Santa Maria (AP)
646136	6	Bacia do Lago Bonfim

669452	6	Bacia do Rio Palmeiral
646254	6	Bacia do Igarapé Aruanã
667614	6	Bacia de nome não identificado
679418	6	Bacia do Rio Pariqueraçu
669812	6	Bacia do Córrego Fundo 2
686486	6	Bacia do Rio Jaguariaíva
667852	6	Bacia do Córrego Ipuca Grande
678478	6	Bacia do Ribeirão São Nicolau Grande
668958	6	Bacia de nome não identificado
649718	6	Bacia do Paraná Mamoriá
674492	6	Bacia do Riacho do Poção
642956	6	Bacia do Córrego Quebrado
689424	6	Bacia do Corixinho
673232	6	Bacia do Rio Pirapemas
643898	6	Bacia de nome não identificado
648216	6	Bacia de nome não identificado
646288	6	Bacia de nome não identificado
679534	6	Bacia do Rio do Peixe (SC) 1
644858	6	Bacia do Córrego do Raimundo
686436	6	Bacia do Ribeirão Tarumã
673434	6	Bacia do Riacho Forte
689982	6	Bacia do Rio Juba
675112	6	Bacia do Rio Portinho
686614	6	Bacia do Rio Dourado (SP)
642396	6	Bacia do Igarapé Araraquara
677392	6	Bacia do Rio Capivara Grande
673586	6	Bacia do Rio Axuí
677968	6	Bacia do Rio Marambaia
669982	6	Bacia do Córrego Ribeirão
675672	6	Bacia do Riacho Melado
676668	6	Bacia do Rio Quem-Quem
675666	6	Bacia do Riacho Zé Dias
686814	6	Bacia do Ribeirão Santa Rita (SP)
686428	6	Bacia do Rio Imbituva
686568	6	Bacia do Rio Tibiriçá
686816	6	Bacia do Ribeirão Bonito (MG)
677984	6	Bacia do Rio Quinze de Novembro
682792	6	Bacia do Rio Passo Fundo
678432	6	Bacia do Córrego do Cedro
644828	6	Bacia do Córrego do Chiquinho
669352	6	Bacia de nome não identificado
667624	6	Bacia do Rio Randi-Torá
667784	6	Bacia do Córrego Elétrico Segundo
642752	6	Bacia de nome não identificado
674568	6	Bacia do Riacho Mosele
675488	6	Bacia do Riacho do Espírito Santo
675852	6	Bacia do Riacho da Barra
641858	6	Bacia do Igarapé Castanheiras 1
679446	6	Bacia Itariri-São Lourençinho
682662	6	Bacia do Rio Ibicuí-Mirim
682724	6	Bacia do Arroio Ximbocu
675686	6	Bacia Navio-Garra
648654	6	Bacia de nome não identificado
677836	6	Bacia do Córrego Ouro Fino
678638	6	Bacia do Ribeirão Esmeralda
649646	6	Bacia do Rio Jurupari
666452	6	Bacia do Rio Monte Santo
643484	6	Bacia de nome não identificado
677892	6	Bacia do Rio Macaúbas
666486	6	Bacia Panela-Passa-Três

671182	6	Bacia de nome não identificado
641818	6	Bacia do Igarapé Iouachi
648842	6	Bacia do Igarapé Irá
674784	6	Bacia do Riacho Coroatá 2
673254	6	Bacia do Riacho Itapicuruzinho
666926	6	Bacia do Rio Novo (GO)
648736	6	Bacia do Rio Daraã
677462	6	Bacia do Rio Saracura
664978	6	Bacia de nome não identificado
669566	6	Bacia do Rio São Domingos (GO) 2
671468	6	Bacia do Rio Gurupizinho
674672	6	Bacia do Baixão da Taperinho
641656	6	Bacia de nome não identificado
649184	6	Bacia de nome não identificado
641878	6	Bacia de nome não identificado
665378	6	Bacia do Rio Jaú (PA)
686876	6	Bacia do Rio Santo Antônio (MG)
686692	6	Bacia do Rio Capivari (SP)
679524	6	Bacia do Rio Putanga
679622	6	Bacia do Arroio Maratá
669482	6	Bacia do Ribeirão Santa Maria 1
645628	6	Bacia de nome não identificado
644494	6	Bacia do Ribeirão Beija-Flor
665628	6	Bacia de nome não identificado
676278	6	Bacia do Marimbu Porto Alegre ou Santa Helena
676422	6	Bacia do Córrego do Ribeirão
671194	6	Bacia do Rio Emboraí 2
677366	6	Bacia do Rio Vermelho (BA) 2
646356	6	Bacia do Rio Aponiã
671166	6	Bacia do Rio dos Cacos
649662	6	Bacia do Igarapé Bacuri (AC/ AM)
669926	6	Bacia do Ribeirão Guariroba
674284	6	Bacia do Riacho do Mel
689682	6	Bacia do Ribeirão Quebozinho
674744	6	Bacia do Riacho do Araim
648472	6	Bacia do Igarapé Água Boa
675246	6	Bacia do Riacho dos Bois (CE)
643526	6	Bacia de nome não identificado
669668	6	Bacia do Córrego Cava Funda (GO)
679164	6	Bacia do Rio Castelo
667388	6	Bacia do Ribeirão Piranhinha
666994	6	Bacia do Rio dos Patos (GO)
678182	6	Bacia do Córrego Bananal
649722	6	Bacia do Rio Riozinho (AM)
671966	6	Bacia de nome não identificado
672478	6	Bacia do Baixão da Sombra
667622	6	Bacia do Rio Ariari
689984	6	Bacia do Rio Formoso (MT)
677566	6	Bacia do Rio Preto (BA) 3
672238	6	Bacia do Lago Zé Maria
668964	6	Bacia do Córrego Barro Preto
667216	6	Bacia do Córrego Buriti Só
678458	6	Bacia do Ribeirão São José (MG)
674294	6	Bacia do Riacho de Dentro
642738	6	Bacia de nome não identificado
679376	6	Bacia do Rio Guapiaçu
679554	6	Bacia do Rio Biguaçu
649294	6	Bacia do Igarapé Santa Rosa (AC)
676662	6	Bacia de nome não identificado
664184	6	Bacia do Rio Mucuta



689392	6	Bacia do Corixo dos Cavalos
666752	6	Bacia do Córrego Lajeado
678984	6	Bacia do Ribeirão Moreira
667892	6	Bacia do Córrego Gameleira
665194	6	Bacia de nome não identificado
667726	6	Bacia do Córrego da Anta
668364	6	Bacia do Ribeirão Angico
677922	6	Bacia do Rio do Sul
673282	6	Bacia do Riacho Mangabeira
686286	6	Bacia do Rio Barigui
642188	6	Bacia de nome não identificado
676224	6	Bacia do Rio do Ouro (BA) 1
667696	6	Bacia do Rio Feliciano (GO/ TO)
678566	6	Bacia do Córrego Condado
686438	6	Bacia do Ribeirão dos Veados (PR)
673942	6	Bacia do Rio Flecheira Grande
666646	6	Bacia do Riacho Seco (GO)
675284	6	Bacia do Riacho São Francisco
677884	6	Bacia do Córrego Extrema (MG)
645248	6	Bacia do Rio Marapi
689958	6	Bacia de nome não identificado
642514	6	Bacia do Rio Porto Seguro
666444	6	Bacia do Rio Ponte Alta (TO)
674184	6	Bacia do Riacho Morro do Chapéu
642844	6	Bacia do Ribeirão Agrimensor Santiago
668332	6	Bacia do Córrego Bacaba
676296	6	Bacia do Rio do Algodão ou das Fêmeas
644338	6	Bacia do Igarapé do Limão 3
641838	6	Bacia de nome não identificado
644268	6	Bacia Inambé-Caititu
675812	6	Bacia do Rio Una (PB)
689196	6	Bacia do Rio Naitaka
645256	6	Bacia do Igarapé Tapagem (PA)
646932	6	Bacia do Rio São Domingos (RO)
639666	6	Bacia de nome não identificado
661422	6	Bacia de nome não identificado
682992	6	Bacia do Rio Dois Irmãos
689588	6	Bacia do Corixão 1
648434	6	Bacia de nome não identificado
669548	6	Bacia do Rio do Bugre
674212	6	Bacia do Riacho Marimba
645648	6	Bacia do Rio Pitinguinha
644548	6	Bacia de nome não identificado
643542	6	Bacia da Lagoa Camapu
677464	6	Bacia do Rio da Ingazeira
641242	6	Bacia do Igarapé do Lago 2
648466	6	Bacia do Rio Couto de Magalhães
668934	6	Bacia da Cabeceira da Lagoa Seca
686528	6	Bacia do Ribeirão Marimbondo (MS)
652496	6	Bacia de nome não identificado
689698	6	Bacia do Rio Jangada (MT) 1
676958	6	Bacia do Rio Indaiá
676462	6	Bacia do Riacho Baixão das Cordas
644554	6	Bacia do Igarapé São Florêncio
674862	6	Bacia do Rio Maravilha
686996	6	Bacia do Rio Dourado (MG)
664722	6	Bacia do Rio Acangatá
666726	6	Bacia do Córrego da Areia 1
642488	6	Bacia do Ribeirão Indaia
678952	6	Bacia do Ribeirão Santa Rita (MG) 2

674646	6	Bacia do Baixão da Baliza
642492	6	Bacia do Rio Tartaruga ou Mururé
686674	6	Bacia do Rio Alambari
686712	6	Bacia do Córrego Bebedouro
641636	6	Bacia do Rio Noucouru
642922	6	Bacia do Rio Mira-Sol
676838	6	Bacia do Rio Verde (MG) 1
676642	6	Bacia do Córrego Furado Novo
676738	6	Bacia do Riacho Buriti do Meio
667826	6	Bacia do Lago Morto
669858	6	Bacia do Córrego Dantas
666814	6	Bacia Barro Preto-Ponte Alta
662434	6	Bacia do Igarapé Castanhal
676952	6	Bacia do Ribeirão do Guará
644288	6	Bacia de nome não identificado
644478	6	Bacia do Ribeirão Selma
645224	6	Bacia do Igarapé do Jamari
669442	6	Bacia do Ribeirão da Mata
642212	6	Bacia de nome não identificado
644564	6	Bacia de nome não identificado
666794	6	Bacia do Rio Vaivém
678924	6	Bacia do Rio Santana (MG) 1
678966	6	Bacia do Ribeirão Cachoeira do Brumado
686452	6	Bacia do Ribeirão do Bagre ou do Queixada
664698	6	Bacia de nome não identificado
644544	6	Bacia do Igarapé do Anil
675352	6	Bacia do Rio São Gonçalves
669958	6	Bacia do Ribeirão Candeeiro
674462	6	Bacia do Riacho Cajazeira
645212	6	Bacia da Lagoa Itapicuru
668738	6	Bacia do Ribeirão Couro de Porco
689672	6	Bacia do Rio Aricá-Mirim
662912	6	Bacia do Igarapé Grande (PA) 3
678882	6	Bacia do Córrego do Tanque
679476	6	Bacia do Rio Ponta Grossa
642624	6	Bacia do Ribeirão Carajás
644228	6	Bacia de nome não identificado
644744	6	Bacia de nome não identificado
645498	6	Bacia do Igarapé Jatuarana
686678	6	Bacia do Rio de Conchas
679396	6	Bacia do Rio Itanhaém
643896	6	Bacia de nome não identificado
665658	6	Bacia da Grota do Café
686874	6	Bacia do Rio Canoas
678614	6	Bacia Travessão-Só-Vendo
675626	6	Bacia do Riacho Quimproró
689924	6	Bacia do Córrego Araputanga
646248	6	Bacia do Rio da Eugênia
641526	6	Bacia de nome não identificado
649632	6	Bacia do Rio do Breu
674448	6	Bacia do Riacho Queimadas
667228	6	Bacia do Córrego Ururé
686672	6	Bacia do Rio Capivara (SP)
642478	6	Bacia do Igarapé da Terra Preta
641226	6	Bacia do Rio Flechal
642724	6	Bacia do Rio das Pacas
675228	6	Bacia do Rio Poço dos Cavalos
669856	6	Bacia do Rio Caçununga
675696	6	Bacia do Riacho Santana (PB)
649388	6	Bacia do Igarapé Ingá

679274	6	Bacia do Rio Pirapetinga
676126	6	Bacia do Riacho São Cristóvão
675976	6	Bacia do Rio Santo Antônio Grande
642114	6	Bacia de nome não identificado
671862	6	Bacia de nome não identificado
674344	6	Bacia do Riacho da Cana-Brava (MA)
664768	6	Bacia de nome não identificado
642618	6	Bacia de nome não identificado
641478	6	Bacia do Rio Moju
648686	6	Bacia de nome não identificado
678916	6	Bacia do Córrego Sacramento 1
674444	6	Bacia do Riacho Terra Nova (PI)
669842	6	Bacia do Córrego Barreirão
647874	6	Bacia do Igarapé Água Verde
669536	6	Bacia do Córrego Brejão
686396	6	Bacia do Rio Samambaia
648476	6	Bacia do Rio Cauamé
675958	6	Bacia de nome não identificado
667344	6	Bacia do Rio Lajeado 1
642756	6	Bacia de nome não identificado
648262	6	Bacia do Igarapé Capitão Junqueira
682882	6	Bacia do Rio São Mateus
664164	6	Bacia do Rio Anauera
644954	6	Bacia de nome não identificado
637988	6	Bacia do Rio Ariramba
648582	6	Bacia do Igarapé Baruri
644562	6	Bacia de nome não identificado
649374	6	Bacia do Rio Urumutum
649226	6	Bacia do Rio Coatá
642456	6	Bacia do Igarapé Grotão de Areia
669984	6	Bacia Empantanado-Engano
646762	6	Bacia de nome não identificado
664258	6	Bacia de nome não identificado
682646	6	Bacia do Arroio Piquiri 1
644626	6	Bacia do Rio Batelão
679682	6	Bacia do Arroio Santa Bárbara
677632	6	Bacia do Rio Jiboia
675884	6	Bacia Cachoeira-Mamoeiro
689354	6	Bacia do Corixo Mutum
646196	6	Bacia do Igarapé Cetema
676144	6	Bacia do Rio da Laje
686214	6	Bacia do Rio Capanema
682746	6	Bacia do Rio Potribu
677562	6	Bacia do Rio do Engenho
671916	6	Bacia do Rio Cabelo da Velha
669496	6	Bacia do Rio Caiamar
648982	6	Bacia do Rio Baría
649218	6	Bacia do Rio Jacaré (AM)
674834	6	Bacia do Riacho Coité
676136	6	Bacia do Riacho da Brígida
668122	6	Bacia do Corixo Ipuca da Taboca
676386	6	Bacia do Riacho da Cabeceira
649656	6	Bacia do Igarapé do Baú
662582	6	Bacia do Rio Paraquequara
675988	6	Bacia do Rio Inhaúma
649418	6	Bacia do Rio Juami
673818	6	Bacia do Rio Maçangano
674332	6	Bacia do Riacho da Garapa
675682	6	Bacia do Riacho da Goiabeira
644532	6	Bacia do Igarapé do Cantinho

667384	6	Bacia do Rio Caiapozinho
646238	6	Bacia do Rio Jatuarana
642766	6	Bacia de nome não identificado
673272	6	Bacia do Riacho do Buriti Bravo
673298	6	Bacia do Riacho dos Porcos (MA)
666364	6	Bacia do Ribeirão Pombas
664562	6	Bacia do Igarapé Arapiúna
677542	6	Bacia do Rio Corta-Mão
665474	6	Bacia da Grota João Açú
679562	6	Bacia do Rio d'Una
648662	6	Bacia de nome não identificado
642716	6	Bacia de nome não identificado
641898	6	Bacia de nome não identificado
644568	6	Bacia de nome não identificado
652432	6	Bacia do Furo Japichaua
689658	6	Bacia do Córrego Baía do Félix, Rio Cuiabá, Córrego Baía do Félix
643114	6	Bacia de nome não identificado
675314	6	Bacia do Rio Zumbi
642572	6	Bacia de nome não identificado
674194	6	Bacia do Riachão das Piranhas
678954	6	Bacia do Rio Sem Peixe
674532	6	Bacia do Riacho Fundo (MA)
689962	6	Bacia do Rio Vermelho (MT)
689358	6	Bacia do Rio Areião
666876	6	Bacia do Córrego Cachoeira (GO) 2
664786	6	Bacia de nome não identificado
689484	6	Bacia do Rio Figueirão
664618	6	Bacia do Rio Curupaú
666448	6	Bacia do Rio Soninho
677926	6	Bacia do Córrego Gado Bravo
674888	6	Bacia do Córrego Tem Medo
689538	6	Bacia do Rio Bracinho
677826	6	Bacia do Rio Fanado
665668	6	Bacia do Rio Plaquê
669816	6	Bacia Barreirinho-Antas
676478	6	Bacia do Rio dos Angicos
642286	6	Bacia de nome não identificado
645634	6	Bacia do Rio Maripá
679398	6	Bacia do Rio Una do Prelado Comprido
677692	6	Bacia do Rio do Paulo
652682	6	Bacia do Igarapé Ipixuna (PA) 1
648416	6	Bacia do Lagoa Mexedê
671464	6	Bacia do Igarapé Cabeludo
667682	6	Bacia do Rio Urubu (TO)
648492	6	Bacia do Rio Parimé
686484	6	Bacia do Rio Faturinha
642374	6	Bacia do Igarapé do Antônio Nunes ou Primavera
643866	6	Bacia de nome não identificado
646972	6	Bacia do Rio Colorado
666362	6	Bacia do Ribeirão Garça
646292	6	Bacia do Rio Canamã
642498	6	Bacia de nome não identificado
677746	6	Bacia do Rio Salgado (BA) 1
648766	6	Bacia do Igarapé Turi
674574	6	Bacia do Riacho do Muquém
676146	6	Bacia do Riacho do Morim
669822	6	Bacia do Rio Passa-Vinte
646954	6	Bacia do Rio Bacabalzinho
638198	6	Bacia do Igarapé Manoel Jacinto
689868	6	Bacia do Córrego Turumã

675782	6	Bacia do Rio Pirari
677696	6	Bacia do Riacho Fundo (BA) 2
689368	6	Bacia do Rio Nioaque
641652	6	Bacia de nome não identificado
673472	6	Bacia do Riacho Riachão (MA) 1
676942	6	Bacia do Rio Bicudo
644574	6	Bacia do Igarapé Santarém
672524	6	Bacia do Igarapé do Cigano
677668	6	Bacia do Rio São João (BA) 1
682592	6	Bacia do Arroio Puitã
668294	6	Bacia do Rio São José (MT)
678434	6	Bacia do Córrego Pela Macaco
646964	6	Bacia do Igarapé Surubim (RO)
644826	6	Bacia de nome não identificado
676976	6	Bacia do Córrego do Buji
686218	6	Bacia do Rio Guarani (PR)
637882	6	Bacia do Igarapé Pracassoca
679186	6	Bacia do Rio Veado
677468	6	Bacia de nome não identificado
689818	6	Bacia da Vazante de São José
677474	6	Bacia do Rio Tupim
643164	6	Bacia de nome não identificado
644418	6	Bacia do Rio Ximari
679626	6	Bacia do Rio Mauá
689448	6	Bacia da Vazante Landi
671236	6	Bacia de nome não identificado
664652	6	Bacia do Igarapé Atauá
669818	6	Bacia do Córrego dos Índios
682894	6	Bacia do Rio do Silveira
667182	6	Bacia do Córrego Jaburu
662268	6	Bacia do Igarapé Grande (PA) 2
674296	6	Bacia do Riacho Independência
686622	6	Bacia do Rio São Lourenço (SP)
648142	6	Bacia do Rio Curiuaú
643252	6	Bacia do Igarapé Água Branca (PA) 1
678146	6	Bacia do Ribeirão Panquinhas
682976	6	Bacia do Rio do Passo Fundo ou dos Ilhéus
686918	6	Bacia do Rio Claro (GO) 2
689446	6	Bacia da Vazante Taquaral
675732	6	Bacia do Rio Camurupim
648542	6	Bacia do Paraná da Costa
649432	6	Bacia do Igarapé Mutum (AM) 1
666246	6	Bacia do Ribeirão Perdizes
676192	6	Bacia da Vereda do Ribeiro
677162	6	Bacia do Rio do Peixe (BA) 1
678246	6	Bacia do Ribeirão São Domingos (ES/ MG)
668424	6	Bacia do Córrego Caracol
672222	6	Bacia de nome não identificado
664852	6	Bacia de nome não identificado
689954	6	Bacia do Ribeirão Jacobina
638496	6	Bacia de nome não identificado
686454	6	Bacia do Rio do Pari
689632	6	Bacia do Rio Três Irmãos
664672	6	Bacia de nome não identificado
675346	6	Bacia do Riacho Capitão-Mor
644944	6	Bacia do Rio Buriti (MT)
642584	6	Bacia do Rio São Francisco (MT) 1
642394	6	Bacia do Igarapé do Tabuão
666842	6	Bacia do Ribeirão Água Fria (GO)
669698	6	Bacia do Córrego São José

666248	6	Bacia do Rio Cameleira
676588	6	Bacia do Riacho do Barro Branco
648134	6	Bacia do Rio Apuaú
644346	6	Bacia do Igarapé do Bruno (PA)
646788	6	Bacia do Rio João Câmara ou Igarapé Branco
646244	6	Bacia do Rio Branco (MT/ RO)
642542	6	Bacia do Córrego Pium
664924	6	Bacia de nome não identificado
674286	6	Bacia do Riacho Uruçu
662924	6	Bacia do Igarapé Maravilha
666282	6	Bacia do Ribeirão Caninana
676788	6	Bacia do Rio São Domingos (MG) 1
645526	6	Bacia do Lago Mauarizal
686896	6	Bacia do Rio das Mortes
641826	6	Bacia do Igarapé Tucurava
667314	6	Bacia do Córrego Grotão do Régis
668316	6	Bacia de nome não identificado
676934	6	Bacia do Rio Jatobá (MG)
678398	6	Bacia do Ribeirão Santa Helena
649318	6	Bacia do Igarapé Miúá 3
686966	6	Bacia do Rio Piracanjuba 1
682896	6	Bacia do Rio Invernadinha
645524	6	Bacia do Lago do Limão
665282	6	Bacia de nome não identificado
678424	6	Bacia do Ribeirão Boleira
673962	6	Bacia do Rio Coqueiro
679574	6	Bacia do Rio Urussanga
642612	6	Bacia de nome não identificado
676426	6	Bacia do Riacho do Vau
679766	6	Bacia do Arroio Boici
637952	6	Bacia do Rio Cunani
671942	6	Bacia do Rio Grande (MA) 2
677484	6	Bacia do Riacho Arrecifes
689694	6	Bacia do Rio Quilombo
644984	6	Bacia de nome não identificado
644956	6	Bacia de nome não identificado
646334	6	Bacia do Rio Aracá
649316	6	Bacia do Paraná do Arroz
641678	6	Bacia de nome não identificado
679582	6	Bacia Amola Faca-Pinheirinho
676768	6	Bacia da Vereda das Pedras
676266	6	Bacia de nome não identificado
682622	6	Bacia do Arroio Inhanduí
674494	6	Bacia do Riacho das Lajes
643662	6	Bacia de nome não identificado
689466	6	Bacia do Rio Ariranha
648246	6	Bacia do Rio Uatumã
677628	6	Bacia do Rio da Urubá
669488	6	Bacia do Rio Pouso Falso
642452	6	Bacia do Igarapé do Sobreiro
662988	6	Bacia do Córrego Valeu
665654	6	Bacia do Igarapé do Cinzeiro
668226	6	Bacia do Córrego dos Macacos
644948	6	Bacia do Rio Verde (MT)
637944	6	Bacia do Rio Arapari
643238	6	Bacia do Igarapé Jtuarana
638432	6	Bacia de nome não identificado
675836	6	Bacia do Riacho do Monte
637884	6	Bacia de nome não identificado
649626	6	Bacia de nome não identificado

646566	6	Bacia do Rio Negro (RO)
664678	6	Bacia de nome não identificado
642858	6	Bacia do Ribeirão São João (MT) 1
679386	6	Bacia do Rio Santana (RJ)
671678	6	Bacia do Rio Peixe (MA)
686338	6	Bacia do Rio Maracá
644892	6	Bacia do Rio das Flores
642588	6	Bacia do Córrego São Sebastião
664736	6	Bacia do Rio Guarajá
666692	6	Bacia do Ribeirão Piripiri
648816	6	Bacia do Igarapé Tucano
667864	6	Bacia de nome não identificado
675382	6	Bacia do Riacho Umburanas
686464	6	Bacia do Rio Novo (SP) 1
648284	6	Bacia de nome não identificado
675454	6	Bacia do Riacho Faé
667744	6	Bacia de nome não identificado
667346	6	Bacia do Ribeirão Cavalo Morto
642824	6	Bacia do Rio Tabapua
648422	6	Bacia do Rio Água Boa do Univini
675264	6	Bacia do Riacho do Salgado
682778	6	Bacia do Rio Barro Grande
682664	6	Bacia do Rio Toropi Mirim
649322	6	Bacia do Paraná Trocaris
644384	6	Bacia do Igarapé Ditidauri
679278	6	Bacia do Rio Preto (RJ) 2
649146	6	Bacia do Igarapé Bararuá
679346	6	Bacia do Rio Sana
648448	6	Bacia do Rio Novo (RR)
679378	6	Bacia Tinguá-Iguaçu
679118	6	Bacia do Ribeirão Sauanha
643652	6	Bacia de nome não identificado
666848	6	Bacia do Ribeirão São Jerônimo (GO)
676714	6	Bacia do Riacho Tapera
642978	6	Bacia de nome não identificado
666892	6	Bacia do Córrego Empoeira
648438	6	Bacia do Paraná do Onofre
675746	6	Bacia do Rio Camaragibe (RN)
677744	6	Bacia do Rio Piabanha
643692	6	Bacia de nome não identificado
675226	6	Bacia do Rio Riachão (CE)
671882	6	Bacia de nome não identificado
667642	6	Bacia do Sangradouro do Trapiche
689426	6	Bacia da Vazante Riozinho
667142	6	Bacia do Ribeirão Laje
667862	6	Bacia do Ribeirãozinho (MT) 1
679666	6	Bacia da Sanga das Oveiras
649246	6	Bacia do Rio Curuquetê
641248	6	Bacia do Rio Piaçacá
648446	6	Bacia do Igarapé das Pedras (RR)
643296	6	Bacia de nome não identificado
667136	6	Bacia do Ribeirão Xambioazinho
643832	6	Bacia do Igarapé Recreio
644698	6	Bacia do Rio Arinos
674432	6	Bacia do Riacho do Mucaítá
664428	6	Bacia do Rio Tauracu
686254	6	Bacia do Rio Iratim
674264	6	Bacia São Miguel-Tamboril
644632	6	Bacia do Rio Mestre Falcão
648444	6	Bacia do Rio Baraúna

641262	6	Bacia do Rio Mazagão
675922	6	Bacia do Rio Tapacurá
668764	6	Bacia de nome não identificado
686548	6	Bacia do Rio São Domingos (MS)
668952	6	Bacia do Ribeirão Chimbica
649642	6	Bacia do Rio Itucumã
682688	6	Bacia do Rio Upacará
666516	6	Bacia do Ribeirão dos Mangues
642226	6	Bacia do Igarapé Pilão 2
675856	6	Bacia do Riacho da Onça
644696	6	Bacia do Rio Preto (MT) 4
643412	6	Bacia do Igarapé Ererê
644952	6	Bacia de nome não identificado
672248	6	Bacia de nome não identificado
676336	6	Bacia da Lagoa das Queimadas
677436	6	Bacia do Rio Paratiji
669844	6	Bacia do Rio Areiado
668724	6	Bacia de nome não identificado
662516	6	Bacia do Igarapé Jauara
675424	6	Bacia do Rio Sitiá
667424	6	Bacia do Rio Papagaio (PA)
666618	6	Bacia do Rio São José (TO)
666154	6	Bacia do Ribeirão Grande (TO)
676566	6	Bacia do Rio do Espinho
676676	6	Bacia do Riacho Salobro
678364	6	Bacia do Córrego Jataí Grande
686442	6	Bacia do Rio Laranjinha
674922	6	Bacia do Riacho da Estiva
676198	6	Bacia do Riacho do Brejo
682636	6	Bacia Miracatu-Taquari
675128	6	Bacia Carnaúba-Poções
689996	6	Bacia do Rio Jauquara
682676	6	Bacia da Sanga do Areal
677434	6	Bacia do Rio da Barra
686212	6	Bacia do Rio Santo Antônio (PR)
666426	6	Bacia do Rio Negro (TO) 1
642972	6	Bacia do Córrego Pateiro
645832	6	Bacia do Igarapé do Procópio
642666	6	Bacia de nome não identificado
682772	6	Bacia do Rio do Mel
689498	6	Bacia do Ribeirão Camapuã
648146	6	Bacia do Igarapé do Travessão 2
642892	6	Bacia do Ribeirão Grande (MT) 1
671112	6	Bacia do Rio Barreto
644176	6	Bacia do Igarapé São José 2
677674	6	Bacia do Riacho da Serra Negra
686818	6	Bacia do Ribeirão do Marinheiro
666432	6	Bacia do Ribeirão Jenipapo
679586	6	Bacia do Rio do Cedro
642154	6	Bacia do Rio Tucuruí
674644	6	Bacia do Baixão Novo
642976	6	Bacia de nome não identificado
675982	6	Bacia do Rio Paraíba
664918	6	Bacia de nome não identificado
666314	6	Bacia do Rio Tauá
666182	6	Bacia do Rio Cancela
662572	6	Bacia do Igarapé Amaná ou Goiabal
641658	6	Bacia de nome não identificado
676368	6	Bacia do Riacho Tamboril
686698	6	Bacia do Ribeirão de Santa Rita



677142	6	Bacia do Rio Poxim-Açu
649666	6	Bacia do Igarapé Tarauaê
666162	6	Bacia do Ribeirão dos Cavalos (MA)
666198	6	Bacia do Ribeirão Lajes
648634	6	Bacia do Igarapé Maniuaara
674992	6	Bacia do Brejo da Sambaiba
649434	6	Bacia do Igarapé Tamandaré
679548	6	Bacia do Rio Itajaí do Sul
644538	6	Bacia de nome não identificado
676994	6	Bacia do Ribeirão Jorge Grande
638164	6	Bacia do Rio Euzébio
649164	6	Bacia do Igarapé Mato Grosso
678818	6	Bacia do Ribeirão Figueiredo
642322	6	Bacia do Igarapé do Garrancho
648864	6	Bacia do Igarapé Urucu
649726	6	Bacia do Rio Bóia
686382	6	Bacia do Rio Guirai
675216	6	Bacia do Riacho Rola
677958	6	Bacia do Rio Peruípe
666898	6	Bacia do Ribeirão da Contagem
642578	6	Bacia de nome não identificado
641142	6	Bacia do Braço do Macacoari
667254	6	Bacia do Córrego de Areia
644156	6	Bacia do Igarapé Piracaná
671438	6	Bacia do Igarapé Aparitua
666722	6	Bacia do Ribeirão Dois de Junho
668422	6	Bacia do Córrego Sabiá
638934	6	Bacia de nome não identificado
678362	6	Bacia do Ribeirão Queiroga
686616	6	Bacia do Rio do Cubatão
678442	6	Bacia do Córrego Aranã
642674	6	Bacia do Ribeirão Descida da Serra
665622	6	Bacia do Rio Sororozinho
689724	6	Bacia do Rio Bento Lobo
668976	6	Bacia do Córrego Capitão Agostim
675318	6	Bacia do Rio Aracati-Mirim
642928	6	Bacia do Ribeirão Piranha (MT)
644474	6	Bacia do Rio Tapaiuna
678186	6	Bacia do Rio São Domingos (ES)
666326	6	Bacia do Córrego Riozinho
662518	6	Bacia do Igarapé Caratateua
676344	6	Bacia de nome não identificado
673682	6	Bacia do Riacho do Preá
677164	6	Bacia do Rio Tingui
644596	6	Bacia do Rio Santana (MT)
641856	6	Bacia do Igarapé Água Preta
677886	6	Bacia do Rio Itacambiruçu
677882	6	Bacia do Rio Ventania
679664	6	Bacia do Arroio Cavalhada
689592	6	Bacia do Rio do João
649534	6	Bacia de nome não identificado
642356	6	Bacia do Igarapé do Pontal
678568	6	Bacia do Ribeirão Graipu
675924	6	Bacia do Rio Goitá
686898	6	Bacia do Rio Capivari (MG)
673446	6	Bacia do Riacho Guimarães
642562	6	Bacia de nome não identificado
648782	6	Bacia do Igarapé de Abio
672718	6	Bacia do Igarapé Fundo
638244	6	Bacia de nome não identificado

675184	6	Bacia do Riacho Inhanduba
667646	6	Bacia do Rio Água Verde
672282	6	Bacia do Igarapé de Inhuma
666954	6	Bacia do Córrego Grande Seco
645294	6	Bacia do Rio Turuna
644566	6	Bacia de nome não identificado
678122	6	Bacia do Córrego Novo Brasil
671214	6	Bacia de nome não identificado
644286	6	Bacia do Igarapé do Engano
675242	6	Bacia do Riacho do Batoque
644682	6	Bacia do Ribeirão Cabeceira Comprida
644962	6	Bacia do Rio Joaquim Rios
669538	6	Bacia dos Três Córregos
642194	6	Bacia de nome não identificado
642676	6	Bacia do Ribeirão Lamparina
642962	6	Bacia do Rio Coronel Vanick
671254	6	Bacia de nome não identificado
662296	6	Bacia de nome não identificado
679292	6	Bacia do Rio Piraí (RJ)
643122	6	Bacia de nome não identificado
642372	6	Bacia do Igarapé São Francisco 1
643824	6	Bacia do Igarapé Bom Socorro
644424	6	Bacia do Igarapé São Benedito
644656	6	Bacia do Córrego Formoso
686364	6	Bacia do Rio Corumbataí (PR)
648228	6	Bacia de nome não identificado
676216	6	Bacia da Vereda do Burity
665564	6	Bacia do Igarapé do Ferreira
686714	6	Bacia do Ribeirão São Mateus
675322	6	Bacia do Rio Missi
648614	6	Bacia do Igarapé do Ererê
666322	6	Bacia do Ribeirão Cartucho
669532	6	Bacia do Corixo da Saudade
679648	6	Bacia Turvo-Ituim
675984	6	Bacia do Rio Satuba
686586	6	Bacia do Ribeirão Cangalha
649216	6	Bacia do Igarapé Pauapixuna
682762	6	Bacia do Lajeado Braga
646934	6	Bacia de nome não identificado
642558	6	Bacia do Igarapé Tokokran
673222	6	Bacia do Rio Tapuío (MA)
643846	6	Bacia do Igarapé Preto (PA) 1
675912	6	Bacia do Rio Mamuaba
666798	6	Bacia do Rio Passa-Três
666518	6	Bacia do Rio Cabeça-De-Boi
645482	6	Bacia do Igarapé Munguba
682938	6	Bacia do Lajeado do Tigre
677544	6	Bacia do Rio Jiquiriçá-Mirim
667192	6	Bacia do Ribeirão Cabiruru
674414	6	Bacia da Grota do Brejo Grande
644382	6	Bacia do Igarapé Parauá-Doti
677394	6	Bacia do Rio Joanes
644342	6	Bacia do Igarapé Ponte Segura
677262	6	Bacia do Riacho Campo Alegre
666294	6	Bacia do Ribeirão Uruçu
676918	6	Bacia do Riacho do Barro
674472	6	Bacia do Riacho Nova Olinda
644374	6	Bacia do Rio Cadiriri
671272	6	Bacia de nome não identificado
649664	6	Bacia do Igarapé Boto

667124	6	Bacia do Ribeirão Lago Grande
677962	6	Bacia do Rio Pampá
679526	6	Bacia do Rio Itapocuzinho ou Manso
642362	6	Bacia de nome não identificado
644428	6	Bacia de nome não identificado
644446	6	Bacia de nome não identificado
649752	6	Bacia do Igarapé Amataurá
666226	6	Bacia do Ribeirão do Morro Solteiro
644442	6	Bacia do Igarapé do Bruno (MT)
678562	6	Bacia do Ribeirão Melquíades
686322	6	Bacia do Rio Paracá
672272	6	Bacia de nome não identificado
665566	6	Bacia da Grota da Jatobá
689562	6	Bacia de nome não identificado
674982	6	Bacia do Riacho da Laje
689912	6	Bacia do Corixo São Gonçalo
675564	6	Bacia do Riacho Bonsucesso
678968	6	Bacia do Ribeirão Pinheirinho
642914	6	Bacia de nome não identificado
644284	6	Bacia de nome não identificado
648664	6	Bacia de nome não identificado
641176	6	Bacia de nome não identificado
648532	6	Bacia do Paraná do Amajau
671914	6	Bacia do Rio Anajatuba
645478	6	Bacia do Rio Pacová
649378	6	Bacia do Paraná Copeá
667318	6	Bacia do Córrego Altamira
642512	6	Bacia do Igarapé São Francisco 2
679842	6	Bacia do Arroio Telho
642538	6	Bacia do Rio da Liberdade
666318	6	Bacia do Ribeirão Cana-Brava
674844	6	Bacia do Riacho da Aldeia
652912	6	Bacia do Rio Aramá Grande
672928	6	Bacia do Baixão do Crioli
686362	6	Bacia do Rio Mourão
642276	6	Bacia do Rio Xinxim
675466	6	Bacia do Riacho Rosário
676692	6	Bacia do Rio Cana-Brava (MG)
677216	6	Bacia do Rio Natuba
648294	6	Bacia do Igarapé Jaburuzinho
667312	6	Bacia do Rio Jenipapo
664734	6	Bacia do Igarapé Caju
678644	6	Bacia do Ribeirão Jirau
641892	6	Bacia de nome não identificado
666642	6	Bacia do Rio São Vicente (GO)
648812	6	Bacia de nome não identificado
677618	6	Bacia do Ribeirão do Branco
676912	6	Bacia do Rio Pacuí
686244	6	Bacia do Rio Pinhão
672562	6	Bacia de nome não identificado
662276	6	Bacia do Rio Mamorana (PA)
673292	6	Bacia do Riacho do Ouro
642912	6	Bacia de nome não identificado
666828	6	Bacia do Rio Forquilha
676148	6	Bacia do Rio Preto (BA) 1
669412	6	Bacia do Córrego Sangradorzinho
675116	6	Bacia do Rio Cardoso (PI)
666244	6	Bacia do Ribeirão Picos
675496	6	Bacia do Riacho Catumbi
686954	6	Bacia do Ribeirão Pirapetinga

676218	6	Bacia do Baixão da Descoberta
637898	6	Bacia do Rio Uassipein
686242	6	Bacia do Rio Capão Grande
649654	6	Bacia do Igarapé Preto (AM) 2
675512	6	Bacia do Rio São Francisco (CE)
648226	6	Bacia de nome não identificado
676974	6	Bacia do Ribeirão da Marmelada
648764	6	Bacia do Igarapé Uneí
679498	6	Bacia do Rio Jacuí (PR)
645228	6	Bacia do Igarapé Pitinga 1
644292	6	Bacia do Córrego Franco Freire
644336	6	Bacia do Igarapé do Pinto
679124	6	Bacia do Rio Caramuru
678392	6	Bacia do Ribeirão São Paulo
686264	6	Bacia do Rio Tamanduá
674488	6	Bacia do Riacho do Miminho
664636	6	Bacia do Igarapé Tapacu
642658	6	Bacia do Córrego do Pedrinho
644314	6	Bacia do Rio Ratão
648658	6	Bacia do Rio Maninueva
678136	6	Bacia Terra Alta-São Rafael
676528	6	Bacia do Rio Grande ou Gentio
664778	6	Bacia do Igarapé Joanaquara
673816	6	Bacia do Riacho Achuí
671428	6	Bacia do Igarapé do Sete
648666	6	Bacia de nome não identificado
662756	6	Bacia do Igarapé Curiteua
667834	6	Bacia do Córrego Barro Vermelho
676832	6	Bacia do Ribeirão Ponte de Pedra (MG)
643632	6	Bacia de nome não identificado
679182	6	Bacia do Córrego do Juvencio
677998	6	Bacia do Rio Monsarás
644816	6	Bacia de nome não identificado
644542	6	Bacia de nome não identificado
682694	6	Bacia do Arroio Taquarembó
637926	6	Bacia do Rio Urucauá
674274	6	Bacia do Rio Parafuso
686956	6	Bacia do Rio Piedade
686228	6	Bacia do Rio das Lontras (PR)
641268	6	Bacia do Igarapé Gentil
676784	6	Bacia do Rio São Miguel (MG) 1
645326	6	Bacia do Lago do Salé
667342	6	Bacia do Ribeirão Grotão (TO)
686344	6	Bacia do Rio Piratinim
668974	6	Bacia do Córrego Jacuba (MT)
689926	6	Bacia do Córrego Mata Grande
682984	6	Bacia do Rio Ponte Alta (SC)
666982	6	Bacia do Rio Canastra
675726	6	Bacia da Lagoa da Ponta Grande
649594	6	Bacia do Lago do Tomaniquá
682898	6	Bacia do Rio Púlpito
642518	6	Bacia do Igarapé do José Bispo
646942	6	Bacia do Igarapé Caio Espíndola
652932	6	Bacia do Igarapé Puru
675678	6	Bacia do Riacho dos Bois (PB)
642698	6	Bacia do Córrego Fonseca
644252	6	Bacia do Igarapé Cazuo
679564	6	Bacia do Rio Sete
642164	6	Bacia de nome não identificado
674638	6	Bacia do Riacho Taquari

676142	6	Bacia do Riacho do Escurial
679652	6	Bacia da Sanga da Cascata
667382	6	Bacia do Ribeirão Areia (TO)
664632	6	Bacia de nome não identificado
666696	6	Bacia do Ribeirão Extrema
682954	6	Bacia do Lajeado Goiabeira
689614	6	Bacia da Vazante Cinquenta
644376	6	Bacia do Igarapé Muiçu
668212	6	Bacia do Córrego Ipuca
672494	6	Bacia do Riacho São Domingos 2
645218	6	Bacia do Igarapé Chuvisco
679288	6	Bacia do Rio Grão-Mogol
679674	6	Bacia do Rio Botucará
686226	6	Bacia do Rio Pato Branco
679542	6	Bacia do Rio Itajaí-Mirim
682714	6	Bacia do Rio Butuí
642454	6	Bacia do Rio Fresco
649394	6	Bacia de nome não identificado
642934	6	Bacia do Córrego do Outono
642148	6	Bacia de nome não identificado
677846	6	Bacia do Rio Bananal (MG)
646384	6	Bacia de nome não identificado
643826	6	Bacia de nome não identificado
642646	6	Bacia de nome não identificado
642852	6	Bacia do Ribeirão Calapalo
645252	6	Bacia do Igarapé do Moura
648944	6	Bacia do Igarapé Inhamoim
649728	6	Bacia do Rio Mutum (AM)
667566	6	Bacia do Rio Campo Alegre
665464	6	Bacia de nome não identificado
666558	6	Bacia do Córrego Tataíra
673496	6	Bacia do Riacho da Cruz 1
668254	6	Bacia do Corquinho
644628	6	Bacia Macaco-Negro
642924	6	Bacia do Ribeirão Kevuaieli
668444	6	Bacia do Córrego do Esgoto
676622	6	Bacia do Ribeirão do Poço Triste
667662	6	Bacia do Rio Barreiro (TO) 2
669846	6	Bacia do Ribeirão Patinha
689864	6	Bacia do Corixo de São Matias
646378	6	Bacia do Igarapé Água Azul (RO)
644576	6	Bacia do Igarapé Porto Escondido
666622	6	Bacia do Rio Arraias (TO)
666846	6	Bacia do Rio Oliveira Costa
664782	6	Bacia de nome não identificado
676294	6	Bacia do Ribeirão dos Bois
674968	6	Bacia do Riacho Formiga
637992	6	Bacia do Igarapé Macarri
642868	6	Bacia de nome não identificado
648628	6	Bacia do Rio Cuieiras
648636	6	Bacia de nome não identificado
669832	6	Bacia do Córrego Piau (MT) 1
669112	6	Bacia do Córrego São Luís
662956	6	Bacia do Córrego do Piau
678542	6	Bacia do Rio Tronqueiras
648242	6	Bacia do Igarapé do Andrade
666456	6	Bacia do Rio Espingarda
678922	6	Bacia do Ribeirão Vermelho (MG)
649526	6	Bacia de nome não identificado
641854	6	Bacia de nome não identificado

679752	6	Bacia do Arroio Butia
673266	6	Bacia do Riacho Inhumas
677638	6	Bacia do Rio Sincorá
644164	6	Bacia do Rio Itapacurá-Mirim
666946	6	Bacia do Ribeirão Dois Irmãos
674434	6	Bacia do Riacho da Melancia
675368	6	Bacia do Rio Choró
643676	6	Bacia de nome não identificado
667426	6	Bacia do Rio Suçuapara
666156	6	Bacia do Ribeirãozinho (TO)
671228	6	Bacia de nome não identificado
666122	6	Bacia do Riacho da Posse
672892	6	Bacia do Riacho Estiva
686834	6	Bacia do Ribeirão da Moeda
644976	6	Bacia de nome não identificado
666264	6	Bacia do Rio Formiga (TO) 1
689722	6	Bacia do Rio Caracará Grande
682666	6	Bacia do Rio Guassupi
666666	6	Bacia do Rio dos Buritis
674454	6	Bacia de nome não identificado
671664	6	Bacia de nome não identificado
667148	6	Bacia do Rio Pontes
674316	6	Bacia do Riacho do Macaco
669946	6	Bacia do Ribeirão Paraíso (GO)
642828	6	Bacia do Ribeirão Bacaeri
645448	6	Bacia do Rio Puçú
666488	6	Bacia do Rio Ferrugem ou Rio Verde
648252	6	Bacia do Igarapé Mariposa
682988	6	Bacia do Rio Paraíso da Serra ou Bom Retiro
642234	6	Bacia do Rio Carajari
676238	6	Bacia do Riacho de Cariparé
664254	6	Bacia de nome não identificado
677758	6	Bacia do Rio Aguipe
673814	6	Bacia do Rio Mamorana (MA)
679846	6	Bacia do Arroio Jaguarão Chico 1
648932	6	Bacia do Igarapé Maboabi
678668	6	Bacia do Córrego Lambari
686928	6	Bacia do Ribeirão Douradinho
644416	6	Bacia do Rio Cururu-Açu
665676	6	Bacia do Rio Cinzento
644124	6	Bacia do Rio Aruã
668498	6	Bacia do Córrego da Capa
667252	6	Bacia do Córrego Santa Maria (PA)
643644	6	Bacia do Rio Mojuí
676226	6	Bacia do Riachão (BA) 1
642324	6	Bacia de nome não identificado
672972	6	Bacia do Baixão do Capelobo
646272	6	Bacia do Rio Buiuçu
646298	6	Bacia do Rio Presidente Médici
675186	6	Bacia do Riacho Tucunduba
677214	6	Bacia do Rio Paiaia
673242	6	Bacia do Rio Seco (MA)
674436	6	Bacia do Arroio Riachinho
644888	6	Bacia de nome não identificado
666372	6	Bacia do Rio Feio (TO)
672258	6	Bacia do Igarapé Timbira 1
664784	6	Bacia do Igarapé Pucuruizinho
671898	6	Bacia de nome não identificado
663244	6	Bacia de nome não identificado
669424	6	Bacia do Córrego Luiú

641614	6	Bacia de nome não identificado
686394	6	Bacia do Rio Patrão
643648	6	Bacia do Igarapé Onça (PA)
649764	6	Bacia do Rio Curuçá (AM) 2
648712	6	Bacia do Igarapé Adairá
644426	6	Bacia do Ribeirão das Lagoas
669974	6	Bacia do Ribeirão Salto Alto
665652	6	Bacia do Igarapé da Onça (PA)
667188	6	Bacia do Córrego da Onça (PA)
682728	6	Bacia do Arroio Itu
676314	6	Bacia de nome não identificado
686386	6	Bacia do Rio Dourados
675896	6	Bacia do Riacho Cacimba
672982	6	Bacia Grande-Olho d'Águinha
672232	6	Bacia de nome não identificado
679472	6	Bacia do Rio Catas Altas
679662	6	Bacia do Rio Pardinho
648266	6	Bacia do Igarapé Jandiá
679142	6	Bacia do Rio Formate
675676	6	Bacia do Riacho Capim Verde
666584	6	Bacia do Rio Cana-Brava (GO/ TO)
676246	6	Bacia do Riacho do Entrudo
664724	6	Bacia do Igarapé Taquera
686724	6	Bacia do Ribeirão Bunitis
686462	6	Bacia do Rio Turvo (SP) 1
674838	6	Bacia do Ribeirão do Tanque
676822	6	Bacia do Ribeirão das Gaitas
679452	6	Bacia do Rio Etá
649136	6	Bacia do Igarapé Miriti 2
669644	6	Bacia do Córrego Jacuba (GO)
674466	6	Bacia do Riacho do Boqueirão
677918	6	Bacia do Rio Caraíva
638114	6	Bacia de nome não identificado
645438	6	Bacia do Rio Maués-Mirim
666664	6	Bacia do Rio da Prata (GO)
668442	6	Bacia do Córrego Caveira
686686	6	Bacia Sarapuí-Pirapora
676814	6	Bacia do Ribeirão da Várzea
689574	6	Bacia do Córrego do Bugio
665132	6	Bacia de nome não identificado
644274	6	Bacia do Igarapé Imbaúba
676968	6	Bacia do Rio Camapuã
643328	6	Bacia do Rio Outeiro
674474	6	Bacia do Riacho do Luiz Calado
666292	6	Bacia do Rio Taboca
666796	6	Bacia do Rio do Peixe (GO) 1
675864	6	Bacia do Riacho do Xinxó
646234	6	Bacia do Igarapé Santa Rita
667422	6	Bacia do Córrego Cachorro
642264	6	Bacia do Igarapé Curuiais
642954	6	Bacia do Córrego Dourado
649634	6	Bacia do Rio Andirá (AM)
662252	6	Bacia do Igarapé Jupuíba
669248	6	Bacia do Corixo da Garça
648682	6	Bacia de nome não identificado
675818	6	Bacia do Rio Paraibinha
675414	6	Bacia do Rio Palhano
675932	6	Bacia do Rio Pirapema
649314	6	Bacia do Igarapé Mureru
649676	6	Bacia do Rio Ipixuna (AC/ AM)

679628	6	Bacia do Rio Piaí
686324	6	Bacia do Rio Goio-Erê
644852	6	Bacia de nome não identificado
682682	6	Bacia Vacaqua-Carrapicho
686292	6	Bacia do Rio Canoinhas
649732	6	Bacia do Rio Copatana
668482	6	Bacia do Córrego Campeira
643264	6	Bacia de nome não identificado
674246	6	Bacia do Riacho Fundo (PI)
672284	6	Bacia do Rio Bonito (MA)
641814	6	Bacia do Rio Mariuçu
675814	6	Bacia do Rio Gurinhém
672976	6	Bacia do Riacho Piranhas
652928	6	Bacia de nome não identificado
641696	6	Bacia do Igarapé Ximim-Ximim
642576	6	Bacia de nome não identificado
674262	6	Bacia de nome não identificado
671814	6	Bacia de nome não identificado
677996	6	Bacia de nome não identificado
673276	6	Bacia do Baixão da Memória
641686	6	Bacia do Igarapé Curuapi
646364	6	Bacia do Rio Preto do Crespo
641428	6	Bacia de nome não identificado
641168	6	Bacia de nome não identificado
665656	6	Bacia de nome não identificado
674422	6	Bacia do Ribeirão da Tranqueira
664682	6	Bacia de nome não identificado
679342	6	Bacia do Canal Jurumirim
677648	6	Bacia do Rio do Sítio
642184	6	Bacia do Rio Italaí
648212	6	Bacia do Igarapé do Coxo
642168	6	Bacia de nome não identificado
674876	6	Bacia do Ribeirão Eiu
638218	6	Bacia do Igarapé Grande (AP)
645646	6	Bacia de nome não identificado
675914	6	Bacia do Riacho Cupissura
646732	6	Bacia do Igarapé da Coca
664746	6	Bacia de nome não identificado
678926	6	Bacia do Ribeirão da Cabeluda
669674	6	Bacia do Córrego Grande (GO) 3
675684	6	Bacia do Riacho do Saco Grande
676236	6	Bacia do Riacho da Vereda
662474	6	Bacia do Igarapé Iacaiacá
644324	6	Bacia do Rio Creporizinho
672276	6	Bacia do Igarapé Brejão
676412	6	Bacia Cauás-Santana
677496	6	Bacia do Rio Tatá
662472	6	Bacia do Igarapé Induã
641894	6	Bacia de nome não identificado
645466	6	Bacia do Rio Curauaí
678698	6	Bacia do Rio Parauninha
642896	6	Bacia de nome não identificado
676128	6	Bacia do Riacho da Volta (PE)
675464	6	Bacia do Riacho do Felipe
665576	6	Bacia de nome não identificado
642348	6	Bacia de nome não identificado
644922	6	Bacia de nome não identificado
676138	6	Bacia do Riacho do Dormente
664694	6	Bacia do Igarapé Pilão 1
669292	6	Bacia do Corixo do Pé-De-Morro



672264	6	Bacia do Igarapé do Nicolau
674298	6	Bacia do Riacho Jucá
649528	6	Bacia de nome não identificado
646568	6	Bacia do Igarapé São João 1
677424	6	Bacia do Rio Toco
649442	6	Bacia do Rio Traíra
682974	6	Bacia do Rio dos Índios
649334	6	Bacia do Lago do Ena
649382	6	Bacia do Rio Bauana
679834	6	Bacia do Arroio Bretanha
666158	6	Bacia do Ribeirão Sucupira
641126	6	Bacia de nome não identificado
666634	6	Bacia do Rio São Domingos (TO) 2
669528	6	Bacia do Ribeirão Alagadinho
686676	6	Bacia do Rio do Peixe (SP) 2
649628	6	Bacia de nome não identificado
686964	6	Bacia do Rio do Peixe (GO) 3
672926	6	Bacia de nome não identificado
679756	6	Bacia do Arroio Duro
648698	6	Bacia do Rio Taraú e Igarapé Contra Forte
674872	6	Bacia do Ribeirão Gado Bravo (MA)
686274	6	Bacia do Rio Paciência
649224	6	Bacia do Rio Piranha
672244	6	Bacia do Rio Jeju (MA)
686986	6	Bacia do Rio Capivara (MG)
664648	6	Bacia do Igarapé Mutuí
673226	6	Bacia do Igarapé Fagundes
675354	6	Bacia do Rio Ceará
642846	6	Bacia do Ribeirão Capitão Jaguaribe
674824	6	Bacia do Vão do Riachão
668732	6	Bacia do Rio São Marcos 2
644654	6	Bacia do Córrego da Piranha
686284	6	Bacia do Rio Passa Dois
645638	6	Bacia do Igarapé Pau-d'Arco
678492	6	Bacia do Ribeirão Turvo Grande
686656	6	Bacia do Ribeirão Grande (SP)
646326	6	Bacia do Rio Amazônia
679642	6	Bacia do Rio Fão
649636	6	Bacia do Igarapé Anaquixi
642134	6	Bacia de nome não identificado
644264	6	Bacia do Rio Surubim (PA)
668362	6	Bacia do Córrego dos Patos
664894	6	Bacia do Rio do Sonho
676794	6	Bacia do Riacho Grande (MG)
682782	6	Bacia do Rio Saudades
642232	6	Bacia do Igarapé Sem-Tripa
677446	6	Bacia do Riacho Jacaré (BA)
644854	6	Bacia de nome não identificado
686494	6	Bacia do Rio Santo Inácio
675188	6	Bacia do Rio Una (CE)
676612	6	Bacia do Riacho Baixa da Mula
666914	6	Bacia do Rio Pombal
648298	6	Bacia do Rio Murauá
641642	6	Bacia do Igarapé do Inferno (PA)
644492	6	Bacia do Rio Celeste
648878	6	Bacia do Igarapé Uoaçai
649182	6	Bacia do Paraná Beruri
686824	6	Bacia do Rio da Cachoeirinha
668728	6	Bacia do Córrego Água Suja
677866	6	Bacia do Córrego Lamarão

678622	6	Bacia do Ribeirão Farias
643298	6	Bacia de nome não identificado
686988	6	Bacia do Rio Misericórdia
679416	6	Bacia do Rio Peropava
682892	6	Bacia do Rio Cerquinha
674426	6	Bacia do Rio Guaribas
678946	6	Bacia do Rio Santana (MG) 2
644578	6	Bacia do Igarapé do Carneiro
671198	6	Bacia de nome não identificado
675738	6	Bacia do Rio Ceará-Mirim
679166	6	Bacia do Rio Braço Norte Direito
662696	6	Bacia do Igarapé Trairara
662992	6	Bacia do Rio Guarani (MA/ PA)
644552	6	Bacia do Igarapé Paredão
648152	6	Bacia do Rio Puduari
674258	6	Bacia do Rio dos Canudos
644986	6	Bacia do Rio Juína
682948	6	Bacia do Rio Painel
644834	6	Bacia do Córrego Domingos
649342	6	Bacia do Rio Urucu
676476	6	Bacia do Rio Santo Antônio (BA)
673926	6	Bacia do Rio Carrapato
686448	6	Bacia do Rio Arrozal (PR)
671192	6	Bacia do Rio Urumajó
676186	6	Bacia da Vereda do Calumbi
645142	6	Bacia do Igarapé das Pedras (PA)
676834	6	Bacia do Rio da Caatinga
662816	6	Bacia do Igarapé Artur
665112	6	Bacia do Rio Panacuera
673492	6	Bacia do Riacho da Mata do Brigadeiro
638296	6	Bacia de nome não identificado
662892	6	Bacia do Igarapé Faiscão
641476	6	Bacia do Rio Murucupu
678168	6	Bacia do Rio Cinco de Novembro
646316	6	Bacia do Rio Manicoré
641672	6	Bacia de nome não identificado
637924	6	Bacia do Rio Caripi (AP)
644592	6	Bacia de nome não identificado
645682	6	Bacia do Igarapé dos Índios
682846	6	Bacia do Arroio Forquilha
667324	6	Bacia do Ribeirão das Cunhazinhas
645128	6	Bacia de nome não identificado
676242	6	Bacia do Rio Bom Jesus
648238	6	Bacia do Igarapé da Campina
666816	6	Bacia do Ribeirão das Pedras (GO)
645262	6	Bacia do Rio Acari
676196	6	Bacia da Boca do Saco ou do Utinga
645264	6	Bacia do Rio Veto
644216	6	Bacia de nome não identificado
648236	6	Bacia do Igarapé Capitari
644998	6	Bacia do Córrego Serra Azul
649272	6	Bacia de nome não identificado
674416	6	Bacia do Riacho Jacaré (PI)
666196	6	Bacia do Ribeirão das Arraias
642944	6	Bacia do Córrego do Caminho
674954	6	Bacia do Riacho Sucuruju
665496	6	Bacia de nome não identificado
678948	6	Bacia do Ribeirão Turvão
675724	6	Bacia do Riacho da Gangorra
648792	6	Bacia do Igarapé Miúá 1

644964	6	Bacia do Rio Camararezinho
643482	6	Bacia de nome não identificado
648292	6	Bacia do Rio Trairi (RR)
662224	6	Bacia do Rio Acará-Mirim
674892	6	Bacia do Ribeirão do Salto
644664	6	Bacia de nome não identificado
646994	6	Bacia do Rio Galera
666716	6	Bacia do Rio Custódio
673262	6	Bacia do Riacho Correntes
679818	6	Bacia da Sanga do Contrabandista
689688	6	Bacia do Rio Cuiabá da Larga
686236	6	Bacia do Rio Chopinzinho
643842	6	Bacia do Igarapé Maçaranduba
679678	6	Bacia do Rio Irapuá
676718	6	Bacia do Rio Mangaí
666316	6	Bacia do Ribeirão João Alves
669494	6	Bacia do Ribeirão d'Anta
672252	6	Bacia do Rio Santa Rita
671452	6	Bacia do Igarapé Itaquiúá
646242	6	Bacia do Rio Madeirinha
666174	6	Bacia do Ribeirão Curicaca
666522	6	Bacia do Ribeirão do Maia
668128	6	Bacia do Córrego Sete Voltas 1
686234	6	Bacia do Rio Chagu
641162	6	Bacia do Igarapé do Lago 1
675662	6	Bacia do Riacho Trapiá (PB)
637964	6	Bacia de nome não identificado
674898	6	Bacia do Riacho Tem Medo
678994	6	Bacia do Ribeirão Santo Antônio (MG) 2
648166	6	Bacia do Igarapé Paunini
662964	6	Bacia do Igarapé Água Branca (PA) 2
664252	6	Bacia do Rio Jaguarajó
667692	6	Bacia do Rio Xavante
669232	6	Bacia do Rio Corixo Esgotão
652954	6	Bacia do Igarapé Anajás-Mirim
677764	6	Bacia do Rio São Pedro (BA)
648648	6	Bacia do Igarapé Repartimento
686726	6	Bacia do Ribeirão Talhado
666346	6	Bacia do Ribeirão Gameleira (TO) 1
645454	6	Bacia do Rio Apoquitauá
676894	6	Bacia do Ribeirão do Escurinho
676228	6	Bacia do Rio Preto (BA) 2
686332	6	Bacia do Rio Iguatemi
644476	6	Bacia do Rio Renato
669864	6	Bacia do Ribeirão Taboca
679496	6	Bacia do Rio do Cerne
643636	6	Bacia do Rio Corta Corda
686238	6	Bacia do Rio Cavernoso
677222	6	Bacia do Rio Baixa do Aracaju
648428	6	Bacia do Rio Lobo-d'Almada Ou Aiamapô
675482	6	Bacia do Riacho São Paulo
677684	6	Bacia do Riachão (BA) 2
642714	6	Bacia de nome não identificado
671176	6	Bacia da Baía de Turiaçu
668486	6	Bacia do Córrego Cava Funda (MT)
686458	6	Bacia do Rio Novo (SP) 2
643128	6	Bacia de nome não identificado
646332	6	Bacia do Rio Ipixuna (AM)
646266	6	Bacia do Igarapé Água Branca (MT)
674244	6	Bacia do Rio São Vicente (PI)

664282	6	Bacia de nome não identificado
648738	6	Bacia de nome não identificado
642942	6	Bacia do Córrego Descoberto
642684	6	Bacia do Ribeirão Mil e Um
648244	6	Bacia do Igarapé do Maruaga
668696	6	Bacia do Córrego Pedro Felcissimo
675476	6	Bacia do Riacho do Saco (CE)
675824	6	Bacia do Riacho Logradouro
675994	6	Bacia do Rio Jequiá ou Ipoca
679794	6	Bacia do Arroio Correntes
649372	6	Bacia do Lago São Gabriel
667698	6	Bacia do Rio Piaus
662564	6	Bacia do Rio Ananavira Candiru-Açu
669976	6	Bacia do Rio Araguainha
672992	6	Bacia do Riacho Grande (MA) 1
664162	6	Bacia do Rio Proaná Urubuema
672476	6	Bacia do Baixão do Zacaria
677782	6	Bacia do Rio Catolé Grande
672874	6	Bacia do Riacho Papagaio (MA)
686564	6	Bacia do Rio Iacri
644386	6	Bacia do Igarapé Uariri
671446	6	Bacia do Igarapé Duzentos e Quatro
644738	6	Bacia de nome não identificado
674162	6	Bacia do Rio Gengibre
667338	6	Bacia do Ribeirão Gameleira ou Chicão
669892	6	Bacia Contendas-São Vicente
671474	6	Bacia do Rio Nova Descoberta
668314	6	Bacia do Rio Corixão
667888	6	Bacia de nome não identificado
669562	6	Bacia do Ribeirão Indaiá
643322	6	Bacia do Furo Jarituba
642252	6	Bacia do Igarapé Nazaré
637998	6	Bacia de nome não identificado
677148	6	Bacia do Rio das Lajes (SE)
674766	6	Bacia da Vereda Catinga de Porco
674946	6	Bacia do Riacho Papagaio (PI) 2
641296	6	Bacia do Rio Macapá
666184	6	Bacia do Rio da Mata 2
648854	6	Bacia do Igarapé Timbó
662258	6	Bacia do Igarapé Arauaí 3
644824	6	Bacia de nome não identificado
649326	6	Bacia do Igarapé Bom Intento
677476	6	Bacia do Rio Una (BA)
679844	6	Bacia do Arroio Jaguarão Chico 2
679264	6	Bacia do Rio São Clemente
677644	6	Bacia do Riacho do Pires
679772	6	Bacia da Sanga da Carvoeira
678974	6	Bacia do Ribeirão Teixeiras
686762	6	Bacia do Córrego do Pinhal
674674	6	Bacia do Baixão do Jucá
677772	6	Bacia do Rio Comandatuba
679152	6	Bacia do Rio Una (ES)
644174	6	Bacia do Igarapé Tracoá
674484	6	Bacia do Riacho Caraibas
666366	6	Bacia do Rio Tapuio (TO)
666714	6	Bacia do Ribeirão Mocambinho
662574	6	Bacia do Igarapé da Joroca ou Cima
645622	6	Bacia do Rio Sanabani
672496	6	Bacia do Riacho Riachão (MA) 2
689356	6	Bacia do Rio dos Periquitos

686518	6	Bacia do Ribeirão do Veado
667262	6	Bacia do Ribeirão Porteira
638298	6	Bacia de nome não identificado
671494	6	Bacia do Rio Açailândia
679424	6	Bacia do Rio Turvo (SP) 2
644334	6	Bacia do Igarapé do Pindobal
669462	6	Bacia do Córrego da Bica
644918	6	Bacia de nome não identificado
648826	6	Bacia de nome não identificado
678126	6	Bacia do Córrego Águas Claras
668736	6	Bacia do Ribeirão Itaquerei
667694	6	Bacia do Esgoto Calumbizinho
669872	6	Bacia do Ribeirão Água Suja
637856	6	Bacia do Rio Marupi
678476	6	Bacia do Ribeirão do Sujo
666524	6	Bacia São José-Gameleira
665532	6	Bacia do Igarapé Cametauzinho
674196	6	Bacia Riachão-Jatobá
677742	6	Bacia do Rio Fortuna
678142	6	Bacia do Córrego Graça Aranha ou Rio Graça Aranha
686772	6	Bacia do Córrego Limoeiro (SP)
676746	6	Bacia do Córrego Santa Catarina
676812	6	Bacia do Ribeirão Santa Fé
673294	6	Bacia do Rio São João (MA)
677994	6	Bacia do Rio Barra Seca
669524	6	Bacia do Rio Tesouras
642418	6	Bacia do Igarapé do Santo Antoninho
667746	6	Bacia de nome não identificado
648442	6	Bacia do Igarapé Uruá
676732	6	Bacia do Riacho Furadinho
649364	6	Bacia do Igarapé Catuá
677896	6	Bacia do Ribeirão de Areias
652916	6	Bacia de nome não identificado
644312	6	Bacia do Igarapé da Montanha
641834	6	Bacia de nome não identificado
644168	6	Bacia de nome não identificado
645658	6	Bacia do Igarapé Capivara
668414	6	Bacia de nome não identificado
674984	6	Bacia do Rio das Lontras (BA/ PI)
644282	6	Bacia do Rio Mirim
671476	6	Bacia do Rio Concrein
674482	6	Bacia do Rio ou Riacho Itaquiara
665186	6	Bacia do Igarapé Cocal 1
676982	6	Bacia do Rio do Picão
662234	6	Bacia do Igarapé Guajarauna
674288	6	Bacia do Rio Piau (CE)
664644	6	Bacia do Rio Taquanaquara
648522	6	Bacia do Igarapé Urubianu
677864	6	Bacia do Ribeirão Jequi
689482	6	Bacia do Ribeirão Caracol
644524	6	Bacia de nome não identificado
677218	6	Bacia do Riacho Ribeira
667612	6	Bacia do Rio Mercedes
662922	6	Bacia do Igarapé Tempestade
669426	6	Bacia do Córrego da Taboca
648848	6	Bacia do Igarapé Castanho
671478	6	Bacia do Rio Guaramandi
669522	6	Bacia Preto-Espingarda
664176	6	Bacia do Igarapé Açu 1
679336	6	Bacia do Córrego da Maricota

664762	6	Bacia de nome não identificado
668484	6	Bacia do Córrego Fogaça
666916	6	Bacia do Rio dos Bois (GO) 1
674896	6	Bacia do Rio Bom (MA)
644226	6	Bacia de nome não identificado
666624	6	Bacia do Rio Palmeiras
676364	6	Bacia do Riacho do Mosquito
677914	6	Bacia do Rio Buranhém ou Peixe
671922	6	Bacia de nome não identificado
678294	6	Bacia do Ribeirão São Luís
679228	6	Bacia do Rio Fumaça
674654	6	Bacia do Riacho dos Bois (PI)
669934	6	Bacia do Rio São Domingos (MT)
642474	6	Bacia do Igarapé do Cipó
648168	6	Bacia de nome não identificado
645324	6	Bacia de nome não identificado
646782	6	Bacia do Ribeirão Ouro Fino
671866	6	Bacia de nome não identificado
675842	6	Bacia do Rio Boa Vista
679178	6	Bacia do Córrego São Salvador
644458	6	Bacia do Rio Nhandu
673476	6	Bacia do Riacho Munim do Mato
666768	6	Bacia do Rio Tocantinzinho
678996	6	Bacia do Rio Espera
689386	6	Bacia da Vazante Santa Clara
646358	6	Bacia do Igarapé Cuniã
648772	6	Bacia do Igarapé Foibará
669664	6	Bacia do Ribeirão (GO) 2
675654	6	Bacia do Riacho Macaúba
676286	6	Bacia do Rio Gado Bravo 1
643872	6	Bacia de nome não identificado
669432	6	Bacia do Córrego da Água Fria
669282	6	Bacia do Córrego do Cajueiro
673464	6	Bacia do Riacho da Raiz
673268	6	Bacia do Riacho do Barreiro
675992	6	Bacia do Rio São Miguel (AL)
645662	6	Bacia do Igarapé do Travessão 1
677814	6	Bacia do Rio São Francisco (MG) 1
638132	6	Bacia de nome não identificado
678464	6	Bacia do Ribeirão São Domingos (MG) 1
678944	6	Bacia do Córrego Ramos Novo
678866	6	Bacia do Rio Maquiné
642556	6	Bacia do Igarapé de Pedra
662914	6	Bacia do Rio Dourado (PA)
643884	6	Bacia de nome não identificado
652456	6	Bacia de nome não identificado
682822	6	Bacia do Arroio São Joaquim
675448	6	Bacia do Riacho São Miguel
673964	6	Bacia do Riacho da Curva Grande
677862	6	Bacia do Córrego Curral de Vara
668722	6	Bacia do Córrego Fundo 1
671832	6	Bacia do Rio Liconde
644486	6	Bacia do Ribeirão Ranchão
676916	6	Bacia do Ribeirão das Lajes (MG)
669866	6	Bacia do Ribeirão Mosquito
641622	6	Bacia de nome não identificado
649262	6	Bacia do Rio Antimari
669874	6	Bacia do Ribeirão Chico França
682726	6	Bacia do Rio Inhacapetum
676796	6	Bacia do Córrego do Jataí

689576	6	Bacia do Corixo Piúva
686346	6	Bacia do Córrego Guaembeperi
664752	6	Bacia do Igarapé Canderu
643292	6	Bacia de nome não identificado
644244	6	Bacia do Rio Carapuça
676884	6	Bacia do Rio Andrequicé
677762	6	Bacia do Rio Maruim
649166	6	Bacia do Igarapé do Abreu
676654	6	Bacia do Córrego Macaúbas
649414	6	Bacia do Rio Ati Paraná
645652	6	Bacia do Igarapé Tabocal (AM)
675154	6	Bacia do Riacho da Lusitânea
676172	6	Bacia de nome não identificado
648462	6	Bacia do Rio Apiaú
643522	6	Bacia do Rio Pará do Uruará
649698	6	Bacia do Rio Tejo
676442	6	Bacia do Baixão do Roncador
676888	6	Bacia do Córrego Salitre
675364	6	Bacia do Rio Pesqueiro (CE)
674756	6	Bacia do Riacho do Uruçu
686456	6	Bacia do Ribeirão Pau-d'Alho Ou Coimbra
666234	6	Bacia do Ribeirão Salobro
667154	6	Bacia do Ribeirão dos Perdidos
682794	6	Bacia do Rio do Peixe (SC) 2
648852	6	Bacia do Igarapé Cigarro
674858	6	Bacia do Ribeirão Belém
667138	6	Bacia do Córrego Santo Antônio (PA)
642742	6	Bacia de nome não identificado
689644	6	Bacia do Ribeirão Ponte de Pedra (MT) 2
674938	6	Bacia do Riacho Babilônia
662256	6	Bacia do Igarapé Pacuriteua
675646	6	Bacia do Riacho da Cruz (PB)
676656	6	Bacia do Córrego São Vicente
678436	6	Bacia do Ribeirão do Bugre 1
679856	6	Bacia de nome não identificado
648942	6	Bacia do Igarapé Meué
667644	6	Bacia do Rio Riozinho (TO) 2
674222	6	Bacia do Riacho Danta
662322	6	Bacia do Rio Itá
686296	6	Bacia do Rio da Várzea
678632	6	Bacia do Ribeirão do Cubas
676926	6	Bacia do Rio Guavinipã
679584	6	Bacia do Rio Manoel Alves
686914	6	Bacia do Rio Corrente (GO)
642186	6	Bacia de nome não identificado
671962	6	Bacia do Rio da Mata 1
667832	6	Bacia de nome não identificado
679616	6	Bacia do Rio dos Sinos
666818	6	Bacia do Riacho Fundo (GO)
666668	6	Bacia do Rio Vermelho (GO)
665332	6	Bacia de nome não identificado
641694	6	Bacia do Rio Curapi
667786	6	Bacia do Rio São Marcos 1
648136	6	Bacia do Igarapé Sucuriju
667666	6	Bacia do Rio Água Fria (TO)
676188	6	Bacia da Vereda dos Patos
644974	6	Bacia de nome não identificado
677564	6	Bacia do Rio Braço do Norte
666146	6	Bacia do Rio Flor
675358	6	Bacia do Rio Pacoti

643496	6	Bacia de nome não identificado
646124	6	Bacia do Paraná do Mamori
648774	6	Bacia de nome não identificado
676886	6	Bacia do Ribeirão do Crico
648486	6	Bacia do Rio Arraia (RR)
677658	6	Bacia do Rio Ourives
678972	6	Bacia do Ribeirão do Amparo
676792	6	Bacia do Riacho da Ponte
667788	6	Bacia do Corgão
672256	6	Bacia do Igarapé do Arvoredo
677726	6	Bacia do Rio do Braço
666312	6	Bacia do Ribeirão Aldeia Grande
678256	6	Bacia do Ribeirão Alvarenga
675918	6	Bacia do Rio Botafogo
678172	6	Bacia do Rio Santa Joana
674346	6	Bacia do Riacho do Quilombo
671854	6	Bacia do Rio das Lontras (MA)
666644	6	Bacia São Domingos-Calheiros
667524	6	Bacia do Ribeirão Boa Esperança (TO)
666434	6	Bacia do Rio Preto (TO) 2
689486	6	Bacia do Ribeirão Piraputanga
672678	6	Bacia do Riacho Caco Grande
676734	6	Bacia do Ribeirão do Peixe 1
649312	6	Bacia do Igarapé do Anori-Açu
642636	6	Bacia de nome não identificado
644884	6	Bacia do Ribeirão Cantagalo
668768	6	Bacia do Córrego Volta Grande
676986	6	Bacia do Rio São João (MG) 1
689618	6	Bacia da Vazante Viveirinho
689952	6	Bacia do Rio Padre Inácio
673478	6	Bacia do Riacho do Santo Antônio
662436	6	Bacia do Igarapé Grande (PA) 1
677286	6	Bacia do Riacho Maria Preta
682544	6	Bacia do Arroio Carumbé
641848	6	Bacia de nome não identificado
648714	6	Bacia de nome não identificado
666648	6	Bacia do Córrego Sumidouro
672592	6	Bacia de nome não identificado
642448	6	Bacia do Igarapé Pakreti
642826	6	Bacia do Rio Quente
642386	6	Bacia do Igarapé Columbzinho
686922	6	Bacia do Ribeirão São Jerônimo (MG)
668224	6	Bacia de nome não identificado
676944	6	Bacia do Rio Curimatai
668896	6	Bacia de nome não identificado
642726	6	Bacia do Rio Darro ou Feio
675638	6	Bacia do Riacho Timbaúba
642294	6	Bacia de nome não identificado
686414	6	Bacia do Rio Pirapó
679598	6	Bacia da Lagoa do Quilombo
689384	6	Bacia do Rio Taboco
648494	6	Bacia do Rio Amajari
669448	6	Bacia do Ribeirão Paçoca
642196	6	Bacia de nome não identificado
675772	6	Bacia do Rio Catu (RN)
669176	6	Bacia do Corixão Lagoa da Mata
678254	6	Bacia do Ribeirão Padre Ângelo
676862	6	Bacia da Vereda Grande
667278	6	Bacia do Ribeirão Mata Surrão
648184	6	Bacia do Rio Pauini (AM)



638258	6	Bacia de nome não identificado
686766	6	Bacia do Ribeirão das Pedras (MS)
676948	6	Bacia do Rio Cipó
686336	6	Bacia do Córrego Pirajuí
642884	6	Bacia do Ribeirão Barros
676154	6	Bacia do Riacho Grande (BA)
642992	6	Bacia do Córrego do Rio Grande
646988	6	Bacia do Rio Paste
674832	6	Bacia do Riacho Taboa
686412	6	Bacia do Rio Pirapozinho
686626	6	Bacia do Córrego da Cana-Do-Reino
676212	6	Bacia da Vereda Gado Bravo
672242	6	Bacia do Igarapé Barraca da Cercada
638642	6	Bacia de nome não identificado
652918	6	Bacia do Igarapé Pracuúba
671828	6	Bacia do Rio das Lajes (MA)
678394	6	Bacia do Rio Batata
682886	6	Bacia do Rio Divisa
673288	6	Bacia do Riacho do Gato
667434	6	Bacia do Ribeirão Cipó (PA)
676626	6	Bacia do Rio São Domingos (BA)
675446	6	Bacia Batateira-Carás
679374	6	Bacia do Rio Caceribu
644214	6	Bacia de nome não identificado
645452	6	Bacia do Igarapé do Lago Grande (AM)
649444	6	Bacia do Rio Pira Paraná
644838	6	Bacia do Córrego do Sertão
679684	6	Bacia do Rio São Sepé
682924	6	Bacia do Rio São João (SC) 2
664776	6	Bacia do Igarapé Vinte e Nove
667514	6	Bacia do Córrego Piau (TO)
641896	6	Bacia de nome não identificado
676922	6	Bacia do Riacho Fundo (MG) 2
641136	6	Bacia do Rio Arrozal (PA)
641646	6	Bacia de nome não identificado
666636	6	Bacia do Rio Bezerra (GO/ TO)
662438	6	Bacia de nome não identificado
643684	6	Bacia de nome não identificado
673462	6	Bacia do Riacho Alto Alegre
674282	6	Bacia do Riacho Carnaúba 2
662222	6	Bacia do Igarapé Itapicuru
641888	6	Bacia de nome não identificado
643488	6	Bacia de nome não identificado
672484	6	Bacia do Riacho Zé Paz
666458	6	Bacia do Rio Caracol (TO) 1
676398	6	Bacia do Riacho Pajeú
682692	6	Bacia do Arroio Jaguarí
673224	6	Bacia do Rio Cachimbo
642528	6	Bacia de nome não identificado
675256	6	Bacia Juré-São José
648548	6	Bacia do Rio Preto (AM) 1
662916	6	Bacia de nome não identificado
667626	6	Bacia do Rio Vinte e Três
682862	6	Bacia do Arroio Penteado
686688	6	Bacia do Rio Piragibu
686888	6	Bacia do Rio Sapucaí-Mirim
679144	6	Bacia do Rio Jacarandá
686514	6	Bacia do Ribeirão Anhumas 1
666462	6	Bacia do Ribeirão Desabuso
677184	6	Bacia do Rio Itamirim

667884	6	Bacia do Córrego Piraguaçu
678474	6	Bacia do Rio Jacuri
664642	6	Bacia do Rio Cariatuba
677232	6	Bacia do Rio Vermelho (BA) 1
642244	6	Bacia do Igarapé do Limão 1
674542	6	Bacia do Rio Uíca
676396	6	Bacia do Riacho do Caracol
642516	6	Bacia do Igarapé Serra Encantada
645462	6	Bacia Marimari-Madeirinha
646192	6	Bacia do Igarapé Arari
689726	6	Bacia do Corixo da Mortandade
678816	6	Bacia do Córrego Moreira
649278	6	Bacia do Rio Cassirian
671826	6	Bacia de nome não identificado
686474	6	Bacia do Rio do Ouro Grande
644622	6	Bacia do Córrego Jaú
686842	6	Bacia do Rio Pardo (MG/ SP)
644882	6	Bacia do Córrego Desengano
664794	6	Bacia de nome não identificado
675764	6	Bacia de nome não identificado
686232	6	Bacia do Rio das Cobras
666428	6	Bacia do Rio Vermelho (TO) 1
648282	6	Bacia de nome não identificado
644894	6	Bacia do Córrego Cabeceira Grande
675388	6	Bacia do Riacho do Feijão
667174	6	Bacia do Ribeirão Rebojinho ou Ariranha
642734	6	Bacia de nome não identificado
672288	6	Bacia do Rio Serozal
676176	6	Bacia de nome não identificado
668972	6	Bacia do Córrego Cupim
682786	6	Bacia do Rio Chapecozinho
686618	6	Bacia do Rio Batalha
664484	6	Bacia do Rio da Laguna
641266	6	Bacia do Igarapé Breu
689666	6	Bacia do Ribeirão Mutum (MT)
677656	6	Bacia do Riacho da Lagoa Preta
676964	6	Bacia do Ribeirão do Cipó
677716	6	Bacia do Rio Tijuípe
667684	6	Bacia do Ribeirão Lago Verde
668292	6	Bacia do Córrego da Banana
649156	6	Bacia do Paraná Parati Grande
649222	6	Bacia do Igarapé Capitão
642136	6	Bacia de nome não identificado
674684	6	Bacia do Riacho Curimatá
677236	6	Bacia do Rio Carioca
648758	6	Bacia do Rio Cauaburi
662734	6	Bacia do Igarapé Romualdo
664968	6	Bacia de nome não identificado
686472	6	Bacia do Rio Fartura
666734	6	Bacia do Rio do Carmo (GO)
679762	6	Bacia do Arroio do Sapato
641886	6	Bacia de nome não identificado
675484	6	Bacia do Riacho do Umbuzeiro (CE)
676988	6	Bacia do Rio Itapecerica
673474	6	Bacia do Rio Riachão (MA)
667122	6	Bacia do Ribeirão Tapuio 1
667482	6	Bacia de nome não identificado
672664	6	Bacia do Riacho Escondido
682768	6	Bacia do Rio Turvo (RS)
644178	6	Bacia do Igarapé Bathu

644184	6	Bacia de nome não identificado
679162	6	Bacia do Rio Muqui do Norte
646354	6	Bacia Abelhas-Mururé
689366	6	Bacia do Rio Salobra
642254	6	Bacia do Igarapé Jatobá
649266	6	Bacia do Rio Espalha
644978	6	Bacia de nome não identificado
666792	6	Bacia do Rio Traíras (GO)
642466	6	Bacia do Ribeirão Triunfo
679634	6	Bacia do Arroio Lajeadinho
642358	6	Bacia do Grotão da Onça
637872	6	Bacia do Igarapé Mulini
665678	6	Bacia do Rio Aquiri
637956	6	Bacia do Rio Calçoene
678228	6	Bacia Embiraçu-Capinzinho
646328	6	Bacia do Rio Branco (AM) 2
675426	6	Bacia do Rio Banabuiú
674216	6	Bacia do Riacho Riachão do Natal
644372	6	Bacia do Rio Cabitutu
646236	6	Bacia do Igarapé Jatuaraninha
642898	6	Bacia de nome não identificado
674816	6	Bacia do Riacho Santa Isabel
666552	6	Bacia do Rio São Valério
649282	6	Bacia do Rio Caeté
675648	6	Bacia do Riacho do Costa
646268	6	Bacia do Igarapé do Juma
682614	6	Bacia do Arroio Itapororó
648468	6	Bacia de nome não identificado
671492	6	Bacia do Córrego Jacaré
675998	6	Bacia do Rio Coruripe
686848	6	Bacia do Rio do Peixe (MG/ SP)
671418	6	Bacia de nome não identificado
672424	6	Bacia de nome não identificado
662918	6	Bacia do Rio Surubiú
644496	6	Bacia Piabas-Ariçá
641164	6	Bacia do Igarapé Bacuri (AP)
664898	6	Bacia de nome não identificado
682756	6	Bacia do Rio Guarita
686256	6	Bacia do Rio da Areia (PR)
663658	6	Bacia do Igarapé-Miri
645838	6	Bacia de nome não identificado
662424	6	Bacia do Igarapé Açú de Cima
645656	6	Bacia do Rio Capucapu
677786	6	Bacia do Rio Mosquito (MG) 1
642368	6	Bacia de nome não identificado
642564	6	Bacia de nome não identificado
686666	6	Bacia do Córrego Pirapitingui
679588	6	Bacia do Rio Sangão
642496	6	Bacia do Rio Dezoito
667226	6	Bacia do Córrego Água Preta
674342	6	Bacia do Riacho Santana (MA)
652628	6	Bacia do Furo Jaburu
665318	6	Bacia de nome não identificado
674988	6	Bacia do Rio Corriola
642314	6	Bacia do Igarapé Piranhaquara
679832	6	Bacia do Arroio Grande
674546	6	Bacia do Rio Salinas (PI)
686544	6	Bacia do Ribeirão Formoso
648644	6	Bacia do Igarapé Luafiti ou Grande
677388	6	Bacia do Rio Imbaçal

682512	6	Bacia do Arroio Guarapuitam
676772	6	Bacia do Riacho Fundo (MG) 1
678918	6	Bacia do Ribeirão Mombaça
648692	6	Bacia do Rio Toototobi
675656	6	Bacia do Riacho da Caiçara (PB)
675642	6	Bacia do Riacho Várzea Alegre
666138	6	Bacia do Rio Arraias (MA)
665346	6	Bacia do Igarapé Castanheiras 2
666718	6	Bacia do Rio Mocambão
649324	6	Bacia do Rio Cunauaru
679828	6	Bacia do Arroio dos Antunes
648132	6	Bacia do Igarapé Acajutuba
664658	6	Bacia do Igarapé Frexal
662226	6	Bacia do Igarapé Turi-Açu
679354	6	Bacia do Rio das Ostras
648776	6	Bacia do Igarapé Caçabo
667224	6	Bacia do Ribeirão Araras
645674	6	Bacia do Igarapé Cidade Encantada
679758	6	Bacia do Açude do Butia
686512	6	Bacia do Córrego Três Barras
686974	6	Bacia do Ribeirão da Cachoeira
649338	6	Bacia do Igarapé das Almas (AM)
667894	6	Bacia do Rio Sabino
675972	6	Bacia do Rio Manguaba
675356	6	Bacia do Rio Cocó
682674	6	Bacia do Rio Cacequi
671674	6	Bacia de nome não identificado
676614	6	Bacia do Córrego Olho-d'Água
668822	6	Bacia do Córrego Verde
682652	6	Bacia do Arroio Itapevi
674688	6	Bacia Cruz-Fundo
674692	6	Bacia Fundo-Santa Marta
674944	6	Bacia do Riacho Correntão
643446	6	Bacia do Igarapé das Pombas
677912	6	Bacia do Rio João de Tiba
671954	6	Bacia do Rio Peri-Açu
671936	6	Bacia de nome não identificado
652492	6	Bacia de nome não identificado
674956	6	Bacia do Rio Pedra Furada
646944	6	Bacia do Igarapé Preto (RO)
642142	6	Bacia de nome não identificado
672528	6	Bacia de nome não identificado
674334	6	Bacia do Riacho da Tapera
666996	6	Bacia Pari-Lagoinha
645476	6	Bacia do Igarapé Tucumã (AM)
668746	6	Bacia do Ribeirão das Malas
675268	6	Bacia do Rio do Frade
686838	6	Bacia do Rio São Francisco (MG) 2
646194	6	Bacia do Igarapé Cauá
644452	6	Bacia do Rio Paranaíta
666944	6	Bacia do Ribeirão Santa Família
667872	6	Bacia de nome não identificado
649758	6	Bacia do Igarapé de Belém
671276	6	Bacia do Igarapé Santo Antônio
642694	6	Bacia do Ribeirão Capricho
664692	6	Bacia de nome não identificado
666738	6	Bacia do Rio São Félix
678666	6	Bacia do Córrego Passo-Três
677928	6	Bacia do Ribeirão Dois de Abril
666782	6	Bacia do Rio Bacalhau (GO)

667528	6	Bacia do Ribeirão Piedade
642446	6	Bacia de nome não identificado
674192	6	Bacia do Riacho Grande (PI)
638192	6	Bacia do Igarapé Palha
669422	6	Bacia do Córrego São Jorge
676362	6	Bacia Paulista-Lazão
675722	6	Bacia Cabugi-Pajeú
678694	6	Bacia do Rio Cuba
675524	6	Bacia do Córrego Manguinho
642272	6	Bacia do Igarapé da Bala
643848	6	Bacia de nome não identificado
682798	6	Bacia do Rio Passinho Fundo
682878	6	Bacia do Rio dos Touros
642524	6	Bacia do Igarapé dos Crioulos
672498	6	Bacia do Rio Grajauzinho
645684	6	Bacia do Rio Girão
645788	6	Bacia do Igarapé Chocolate
675418	6	Bacia Lagamar-Feijão
679156	6	Bacia do Rio Benevente
673244	6	Bacia do Baixão do Fuzilado
675752	6	Bacia do Riacho Taborda
665374	6	Bacia do Igarapé Piranhiera
682718	6	Bacia do Rio Icamagua
666894	6	Bacia do Córrego Canjica
675974	6	Bacia do Rio Camaragibe (AL)
682958	6	Bacia do Rio do Pinto
675366	6	Bacia do Rio Castro
673444	6	Bacia do Riacho do Olho- d'Água (MA)
682638	6	Bacia do Arroio Inhacundá
641146	6	Bacia de nome não identificado
642342	6	Bacia do Igarapé da Cavalhada
678174	6	Bacia do Rio São João Pequeno
645222	6	Bacia do Igarapé Saracá
668624	6	Bacia do Córrego Voadeira
676878	6	Bacia do Córrego Rico
677816	6	Bacia do Rio São Miguel (MG) 2
676756	6	Bacia do Riacho Mucambo
643624	6	Bacia do Rio Magu
664128	6	Bacia do Rio Guajará
666224	6	Bacia do Ribeirão Gameleira (MA)
682268	6	Bacia do Arroio Pirai
648726	6	Bacia de nome não identificado
643628	6	Bacia de nome não identificado
689178	6	Bacia do Rio Apa
668324	6	Bacia do Riozinho 2
675616	6	Bacia do Rio Paraú
642476	6	Bacia do Igarapé do Barreiro
668494	6	Bacia do Córrego Água Limpa (MT)
643166	6	Bacia de nome não identificado
646218	6	Bacia do Paraná Capimpuba
652982	6	Bacia de nome não identificado
642346	6	Bacia de nome não identificado
643678	6	Bacia de nome não identificado
642344	6	Bacia de nome não identificado
667186	6	Bacia do Ribeirão Mariazinha
663232	6	Bacia do Rio Guarapi
674442	6	Bacia de nome não identificado
645698	6	Bacia de nome não identificado
669568	6	Bacia do Ribeirão Cerrado
648456	6	Bacia do Igarapé Cachorro

669446	6	Bacia do Córrego Pintadinho
679484	6	Bacia do Ribeirão dos Prestes
679592	6	Bacia do Rio Mampituba
671952	6	Bacia do Rio Raimundo do Sul
674314	6	Bacia do Riacho Gameleira 1
686696	6	Bacia do Rio Juqueri
672266	6	Bacia do Rio Turi
674166	6	Bacia do Riacho da Caraíba
686832	6	Bacia do Rio Verde ou Feio
644662	6	Bacia de nome não identificado
646318	6	Bacia do Igarapé Capanã
672686	6	Bacia de nome não identificado
676868	6	Bacia do Ribeirão Santa Rita (MG) 1
648624	6	Bacia do Rio Curuduri
643498	6	Bacia de nome não identificado
668954	6	Bacia do Córrego Esparramo
682836	6	Bacia do Rio Limitão
666562	6	Bacia Gurupi-Pouso do Meio
682962	6	Bacia Taquaruçu-Butiazinho
644422	6	Bacia do Rio São Benedito II
677294	6	Bacia do Rio do Aipim
642236	6	Bacia do Igarapé Dois Irmãos
667248	6	Bacia do Ribeirão Salobrinho
679838	6	Bacia do Arroio Juncal
678234	6	Bacia do Rio Ituetó
669944	6	Bacia do Ribeirão Capivara
646998	6	Bacia do Rio Alegre
676652	6	Bacia do Córrego Escuro
644814	6	Bacia do Igarapé Palmiter
675768	6	Bacia do Rio Inharé
677364	6	Bacia do Rio Catu (BA)
679242	6	Bacia do Rio Negro (RJ)
689892	6	Bacia do Córrego Tarumãzinho
648566	6	Bacia do Igarapé Puxirituba
648234	6	Bacia do Igarapé Binauaú
645446	6	Bacia do Rio Nambi
672696	6	Bacia do Riacho Tremedal
689528	6	Bacia da Vazante Aguaçú
648296	6	Bacia de nome não identificado
686728	6	Bacia Riachão-Taboa
664756	6	Bacia do Igarapé Tucumaipijó
668368	6	Bacia do Córrego da Paca
686444	6	Bacia do Rio Jacarezinho
664146	6	Bacia do Rio Aramá-Quiri
689382	6	Bacia da Vazante Castelo
686574	6	Bacia do Ribeirão Palmito
641692	6	Bacia do Rio Culari
677188	6	Bacia do Rio Baixa do Tubarão
679276	6	Bacia do Rio Paquequer
637946	6	Bacia do Igarapé Boa Viagem
674276	6	Bacia do Riacho da Imburana
674428	6	Bacia do Riacho Boa Esperança
682678	6	Bacia do Arroio da Divisa
638122	6	Bacia de nome não identificado
686348	6	Bacia do Rio Verde (MS) 3
673212	6	Bacia do Igarapé Ipiranga (MA)
665362	6	Bacia do Igarapé Proumbuça
682496	6	Bacia do Arroio do Inglês
666134	6	Bacia do Riacho Sumaúma
673238	6	Bacia do Igarapé do Inferno (MA) 2

679448	6	Bacia Açungui-Verde
649344	6	Bacia do Rio Muã
679128	6	Bacia Possmoser-Plantojo
676752	6	Bacia do Riacho Bom Jardim
662998	6	Bacia do Córrego da Prata (MA)
667882	6	Bacia do Rio Preto (MT) 2
675862	6	Bacia do Riacho do Buraco
644864	6	Bacia de nome não identificado
646216	6	Bacia do Igarapé Terra Preta
675428	6	Bacia do Rio Barrigas
666918	6	Bacia do Ribeirão da Posse
642548	6	Bacia do Córrego do Quatorze
669554	6	Bacia do Ribeirão Vinte de Maio
644212	6	Bacia do Rio Jamanzinho
646962	6	Bacia do Rio Baía Rica ou São Simão
677686	6	Bacia do Riacho do Imbé
677498	6	Bacia do Rio Coxó
662692	6	Bacia de nome não identificado
686758	6	Bacia do Córrego da Água Sumida
648744	6	Bacia do Rio Aiuanã
676324	6	Bacia do Riacho Santa Cruz 2
644128	6	Bacia do Igarapé Campo
649252	6	Bacia do Rio Sepatini
686432	6	Bacia do Rio da Capivara
641292	6	Bacia de nome não identificado
677346	6	Bacia do Rio Catana
642224	6	Bacia de nome não identificado
675258	6	Bacia do Riacho dos Pires
662996	6	Bacia do Córrego dos Pebas
686496	6	Bacia do Rio Apiá-Guaçu
678642	6	Bacia do Ribeirão Hematita
648412	6	Bacia do Rio Xeriuini
686288	6	Bacia do Rio Miringuava-Mirim
648638	6	Bacia do Igarapé Tujuju
666296	6	Bacia do Ribeirão Suçuapara 1
679168	6	Bacia do Rio Norte
642428	6	Bacia do Igarapé Águas Claras
677888	6	Bacia do Ribeirão Ticororó
675292	6	Bacia do Riacho Tubiba
671122	6	Bacia do Rio Maú
644822	6	Bacia do Rio Norato
668742	6	Bacia do Córrego Encantado
648754	6	Bacia Inambu-Abuera
662422	6	Bacia do Igarapé Arauaí 1
689668	6	Bacia do Córrego Cupum
671482	6	Bacia do Córrego Água Azul (PA)
674686	6	Bacia da Vereda da Mata
671874	6	Bacia do Igarapé do Henrique
662412	6	Bacia do Rio Gravateua
667134	6	Bacia do Ribeirão Xambioá
682642	6	Bacia do Arroio Jaguarí Mirim
643524	6	Bacia de nome não identificado
674254	6	Bacia do Riacho Iningá
643698	6	Bacia do Rio Curuatinga
645636	6	Bacia do Lago Madrubá
648114	6	Bacia do Rio Puraquequara
646376	6	Bacia do Rio São Lourenço (RO)
676728	6	Bacia do Córrego Pindaibal
679822	6	Bacia do Arroio Passo das Pedras
674878	6	Bacia do Riacho do Vão Grande

674496	6	Bacia do Riacho São Lourenço
678354	6	Bacia do Córrego João do Pinto
674698	6	Bacia do Rio Riachão (PI)
675498	6	Bacia do Riacho da Favela
669992	6	Bacia do Ribeirão Claro
682752	6	Bacia do Rio Burica
666934	6	Bacia do Ribeirão Sete Voltas
669682	6	Bacia do Córrego Furna
674814	6	Bacia do Riacho do Saco (MA)
645254	6	Bacia do Igarapé Candeeiro
667796	6	Bacia do Ipuca Grande
666422	6	Bacia do Rio Negro (TO) 2
677788	6	Bacia do Rio São João do Paraíso
665498	6	Bacia de nome não identificado
648786	6	Bacia do Igarapé Miriti 1
641634	6	Bacia de nome não identificado
666556	6	Bacia do Córrego Poção
673286	6	Bacia do Riacho Alpercatinha
679322	6	Bacia da Água Preta ou Rio Doce
649696	6	Bacia do Rio Amônia
669924	6	Bacia do Córrego Limão
667782	6	Bacia do Córrego Elétrico Primeiro
677182	6	Bacia do Rio Piauí
677916	6	Bacia do Rio da Barriguda
649254	6	Bacia do Rio Pauini (AC/ AM)
649212	6	Bacia do Rio Jari
673422	6	Bacia do Riacho do Cachorro
676924	6	Bacia do Rio São Lambertito
664764	6	Bacia do Igarapé Água Azul (PA)
644652	6	Bacia do Rio Tomé de França
674278	6	Bacia do Rio Capivara (PI)
676134	6	Bacia do Riacho Terra Nova (PE)
646226	6	Bacia do Rio das Pombas
679466	6	Bacia do Rio Faxinal
667146	6	Bacia do Ribeirão Gurguéia
662866	6	Bacia do Córrego Duas Barras
675338	6	Bacia do Córrego da Baixa d' Água
677486	6	Bacia do Rio das Lajes (BA)
638294	6	Bacia de nome não identificado
686576	6	Bacia do Ribeirão do Moinho
642222	6	Bacia do Igarapé da Dúvida
667822	6	Bacia do Córrego Três Pontes
686492	6	Bacia do Rio Taquari 1
666152	6	Bacia do Córrego Jacuba (MA)
674548	6	Bacia de nome não identificado
682838	6	Bacia do Rio Socorro
666482	6	Bacia do Ribeirão Esteneu
676382	6	Bacia de nome não identificado
678244	6	Bacia do Rio São Manoel
686224	6	Bacia do Rio Vitorino
643822	6	Bacia do Igarapé Apolinário
672444	6	Bacia de nome não identificado
668476	6	Bacia do Córrego Pindaibinha
669824	6	Bacia do Córrego do Eixo
649682	6	Bacia do Igarapé Preto (AC)
679246	6	Bacia do Ribeirão São Domingos (RJ)
679248	6	Bacia do Rio Santo Antônio (RJ)
671162	6	Bacia de nome não identificado
672464	6	Bacia de nome não identificado
669912	6	Bacia do Ribeirão Areia (GO)



637936	6	Bacia do Rio Cassiporé
678868	6	Bacia do Ribeirão do Turvo 2
669834	6	Bacia do Ribeirão Barigajau
689586	6	Bacia de nome não identificado
646122	6	Bacia do Lago Jauri
672492	6	Bacia do Riacho das Cunhãs
677694	6	Bacia do Riacho do Maurício
644148	6	Bacia do Rio Cupari Braço Leste
689674	6	Bacia do Rio Ariçá-Açu
668346	6	Bacia do Córrego do Cavalo (MT)
675886	6	Bacia do Riacho da Várzea Limpa
679712	6	Bacia do Arroio do Conde
689832	6	Bacia da Vazante de São Domingos
689858	6	Bacia da Vazante de Santo Antônio
665662	6	Bacia do Igarapé Gelado
648858	6	Bacia do Igarapé Iapu
641222	6	Bacia do Igarapé Pirativa
671274	6	Bacia de nome não identificado
648122	6	Bacia do Igarapé Pidiuaú
672676	6	Bacia do Riacho Olho-d'Água
637824	6	Bacia de nome não identificado
669578	6	Bacia Águas Belas-Pindaíba
674456	6	Bacia do Riacho das Trempes
667522	6	Bacia do Furo da Gameleira ou Furo Perdido
642494	6	Bacia do Rio Cangaceiro ou Nhô-Quim
676162	6	Bacia do Riacho do Recife
676762	6	Bacia do Ribeirão Vieira
668464	6	Bacia do Ribeirão Galheiro 2
686662	6	Bacia do Rio Corumbataí (SP)
676658	6	Bacia do Rio Arapoim
644464	6	Bacia do Rio Braço Norte
689454	6	Bacia do Corixo São Domingos
641816	6	Bacia do Rio Paicuru
677774	6	Bacia do Rio Salgado (BA) 2
642784	6	Bacia de nome não identificado
662876	6	Bacia do Igarapé Açu 4
649292	6	Bacia do Rio Chandless
676346	6	Bacia de nome não identificado
672712	6	Bacia do Riacho da Cobra
644448	6	Bacia de nome não identificado
679812	6	Bacia do Arroio Pelotas
645238	6	Bacia do Igarapé Sumaúma
666582	6	Bacia do Ribeirão São José (TO) 2
689728	6	Bacia de nome não identificado
648514	6	Bacia do Igarapé Mauaru do Rio Negro
675658	6	Bacia do Riacho do Sabiá
643672	6	Bacia de nome não identificado
675916	6	Bacia do Rio Capibaribe-Mirim
686968	6	Bacia do Rio São Bartolomeu (DF/ GO)
666286	6	Bacia do Rio Riozinho (TO) 1
689662	6	Bacia do Ribeirão da Estiva
666382	6	Bacia do Córrego Landi
675348	6	Bacia do Rio Siriema
665324	6	Bacia do Rio da Lontra
643478	6	Bacia de nome não identificado
646992	6	Bacia Cabixi-Pardo
666424	6	Bacia do Rio da Prata (TO)
667386	6	Bacia do Ribeirão Santana
649142	6	Bacia do Igarapé Cabeceira
644746	6	Bacia de nome não identificado

682742	6	Bacia do Rio Ijuizinho
675194	6	Bacia do Córrego do Mourão
649424	6	Bacia do Igarapé Cunha
679324	6	Bacia do Rio Pitangueiras
676984	6	Bacia do Rio Lambari
648138	6	Bacia do Rio Baependi
644686	6	Bacia do Ribeirão Sumidouro
675192	6	Bacia do Córrego da Forquilha (CE)
641624	6	Bacia de nome não identificado
679112	6	Bacia do Rio Riacho
672182	6	Bacia de nome não identificado
662812	6	Bacia do Igarapé São José 1
644594	6	Bacia do Igarapé Vinte e Um de Abril
674348	6	Bacia do Riacho Cana-Brava (MA)
666568	6	Bacia do Córrego Grotão
674148	6	Bacia do Rio Corrente (PI)
686276	6	Bacia do Rio Claro (PR)
674958	6	Bacia do Rio Claro (MA)
646126	6	Bacia do Rio Tupana
665322	6	Bacia do Igarapé Remansinho ou São Miguel
644158	6	Bacia do Rio Itapacurazinho
665828	6	Bacia do Igarapé Criminoso
648916	6	Bacia do Igarapé Tuari
677166	6	Bacia do Rio do Rosário
642242	6	Bacia do Igarapé do Pereira
689918	6	Bacia do Riozinho do Canzi
676318	6	Bacia do Riacho da Areia ou Serrinha
637996	6	Bacia de nome não identificado
642482	6	Bacia do Rio Ponte
648676	6	Bacia de nome não identificado
679672	6	Bacia do Arroio Piquiri 2
649422	6	Bacia de nome não identificado
642526	6	Bacia de nome não identificado
686684	6	Bacia do Rio Tatuí
686468	6	Bacia do Ribeirão das Pedras (SP)
678124	6	Bacia Sabiá-São Gonçalo
641224	6	Bacia do Rio Maruanum
669624	6	Bacia do Ribeirão dos Macacos
666188	6	Bacia do Rio Imbiruçu
682972	6	Bacia do Rio dos Cachorros
678132	6	Bacia do Rio Bananal (ES)
689494	6	Bacia do Ribeirão Pontinha do Coxo
676234	6	Bacia do Riacho da Cana-Brava (BA)
648222	6	Bacia de nome não identificado
689464	6	Bacia do Rio do Peixe (MS/ MT)
673882	6	Bacia do Rio da Onça
675636	6	Bacia do Riacho dos Bois (PB/ RN)
676132	6	Bacia do Rio Macururé
686912	6	Bacia do Rio do Apore ou do Peixe
678452	6	Bacia do Ribeirão Poaia
643868	6	Bacia de nome não identificado
671894	6	Bacia de nome não identificado
677556	6	Bacia do Rio Piau (BA)
679298	6	Bacia do Rio Jacuí (SP)
645468	6	Bacia do Igarapé Pupunha
671466	6	Bacia de nome não identificado
645694	6	Bacia do Rio Bararati
674966	6	Bacia do Rio Riozinho (MA)
675962	6	Bacia do Rio Jacuípe
674732	6	Bacia do Riacho do Saquinho

666144	6	Bacia do Ribeirão Buenos Aires
671488	6	Bacia de nome não identificado
674842	6	Bacia do Ribeirão Bacaba
649126	6	Bacia do Igarapé do Cururu
648696	6	Bacia de nome não identificado
679688	6	Bacia do Rio dos Corvos
669936	6	Bacia do Ribeirãozinho (MT) 2
664638	6	Bacia do Igarapé Mujuá
672268	6	Bacia do Igarapé Juriti
669928	6	Bacia do Ribeirão Ponte de Pedra (MT) 1
677518	6	Bacia do Rio Jacuruna
644488	6	Bacia do Ribeirão Grande (MT) 2
677842	6	Bacia do Rio São José (MG)
678988	6	Bacia do Rio Guará
679114	6	Bacia do Rio Piraquê-Açu
645164	6	Bacia do Igarapé Rio Branco
682546	6	Bacia do Arroio Pindaí
678454	6	Bacia do Ribeirão do Ramalhete
689992	6	Bacia do Rio Branco (MT) 2
644262	6	Bacia do Igarapé da Seringueira
641698	6	Bacia do Rio Mapaoni
646296	6	Bacia do Rio Furquim
668884	6	Bacia de nome não identificado
637958	6	Bacia do Igarapé do Navio
674996	6	Bacia do Riacho Santa Maria
644256	6	Bacia de nome não identificado
646282	6	Bacia do Igarapé Veado Grande
686556	6	Bacia do Córrego Água Limpa (MS)
671872	6	Bacia do Rio Grande (MA) 1
637954	6	Bacia do Rio Novo (AP)
671144	6	Bacia do Rio Peixe Boi
669622	6	Bacia do Córrego da Areia 2
674292	6	Bacia do Riacho Pinheiro ou Serrote
643686	6	Bacia de nome não identificado
645292	6	Bacia do Igarapé Caxipacoro
664922	6	Bacia do Igarapé Gato
676754	6	Bacia do Riacho do Boi Morto
676744	6	Bacia do Córrego Jabuticaba
689652	6	Bacia do Corixo Espírito Santo
669486	6	Bacia do Córrego Taquaruçu
664122	6	Bacia do Rio Inamaru
682672	6	Bacia do Arroio Saicã
674736	6	Bacia do Riacho Seco (MA)
644928	6	Bacia de nome não identificado
638268	6	Bacia de nome não identificado
642172	6	Bacia de nome não identificado
637994	6	Bacia do Lago Piratuba
665624	6	Bacia do Ribeirão Grotão dos Caboclos
666822	6	Bacia do Córrego Catingueiro
645266	6	Bacia do Rio Baracuxi
677246	6	Bacia do Rio do Penedo
669692	6	Bacia do Ribeirão Estreito ou Cana Verde
689812	6	Bacia da Lagoa Gaíba
648734	6	Bacia do Igarapé Jaú
666586	6	Bacia do Rio Capivara (GO/ TO)
676284	6	Bacia do Rio dos Porcos
642626	6	Bacia do Ribeirão da Seringa
677636	6	Bacia do Rio do Peixe (BA) 4
666748	6	Bacia do Ribeirão Montes Claros
676764	6	Bacia do Córrego Marimba

667634	6	Bacia da Sanga Ranheta
642536	6	Bacia do Rio Capivara (MT/ PA)
686516	6	Bacia do Rio Santo Anastácio
642442	6	Bacia do Rio Vermelho (PA) 1
648144	6	Bacia do Igarapé da Maloca
649124	6	Bacia do Lago Grande
665692	6	Bacia de nome não identificado
672226	6	Bacia de nome não identificado
666854	6	Bacia do Rio Amigo
641676	6	Bacia de nome não identificado
667364	6	Bacia do Ribeirão Cipó (TO) 2
676866	6	Bacia do Córrego da Conceição (MG)
645616	6	Bacia do Lago do Castanho
689936	6	Bacia da Vazante do Mamão
677986	6	Bacia do Rio do Norte
679412	6	Bacia Acaraú-Piraçununga
677284	6	Bacia do Rio Ipoeira
689934	6	Bacia do Ribeirão do Costa
677612	6	Bacia do Rio São João (BA) 2
674934	6	Bacia do Riacho Limpeza
675816	6	Bacia do Rio Ingá
649162	6	Bacia do Lago Arara
666844	6	Bacia do Rio Monteiro
674848	6	Bacia do Riacho do Correio
686752	6	Bacia do Rio Grande (MS)
672254	6	Bacia do Rio Água Preta
689956	6	Bacia do Córrego Sapezal
644526	6	Bacia de nome não identificado
666834	6	Bacia do Rio São Bernardo
648846	6	Bacia do Igarapé Samaúma 1
674612	6	Bacia da Vereda da Lagoa Grande
664138	6	Bacia do Rio Cupijó
666858	6	Bacia do Rio dos Bois (GO) 2
686538	6	Bacia do Ribeirão das Marrecas
675438	6	Bacia Manoel Lopes-Porca Magra
644456	6	Bacia do Rio Cristalino
677466	6	Bacia do Riacho Santa Cruz 1
667256	6	Bacia do Córrego da Estiva
666414	6	Bacia do Ribeirão Lajeado (TO)
677682	6	Bacia do Riacho da Caveira
679478	6	Bacia do Rio da Piedade
677652	6	Bacia Boa Esperança-Tucum
686664	6	Bacia do Rio Atibainha
677982	6	Bacia do Rio Cricaré ou Braço Sul do Rio São Mateus
641542	6	Bacia do Igarapé Tambaqui
682686	6	Bacia da Sanga do Cursinho
689654	6	Bacia do Rio Piraim
665172	6	Bacia do Igarapé Aratera 2
646224	6	Bacia do Rio Branco (AM) 1
666766	6	Bacia do Ribeirão Piçarrão
671946	6	Bacia do Rio Bonfim
642696	6	Bacia do Ribeirão Mariana
668382	6	Bacia de nome não identificado
677622	6	Bacia do Rio Pontal do Sul
644468	6	Bacia do Rio Peixotinho Segundo
642458	6	Bacia do Igarapé Água Branca (PA) 3
675342	6	Bacia do Rio Caxitoré
671964	6	Bacia de nome não identificado
678386	6	Bacia Preto-Alto Baixo
677724	6	Bacia do Rio Pipito

648656	6	Bacia do Rio Filafilau
645784	6	Bacia do Lago do Papucu
648762	6	Bacia do Rio lá
644896	6	Bacia do Ribeirão Roncador (MT)
666476	6	Bacia do Brejo Frito-Gado
678814	6	Bacia do Ribeirão Grande (MG)
675796	6	Bacia do Rio Bananeiras
642682	6	Bacia do Ribeirão Leda
672488	6	Bacia do Riacho Batalha
676712	6	Bacia do Rio de Itacarambi
686554	6	Bacia do Córrego Pacuruxu
689932	6	Bacia de nome não identificado
644522	6	Bacia de nome não identificado
645242	6	Bacia do Igarapé Ariramba
662228	6	Bacia do Rio Aiú-Açu
665296	6	Bacia de nome não identificado
669666	6	Bacia do Ribeirão do Monte
641836	6	Bacia do Rio Mopeco
679566	6	Bacia do Rio Laranjeiras
679636	6	Bacia do Arroio Gil
646294	6	Bacia do Rio Amarelinho
662894	6	Bacia do Rio Marajoara
677124	6	Bacia do Rio Japaratus Mirim
686642	6	Bacia do Córrego Cambuí
667948	6	Bacia do Corixo do Lagoão
673494	6	Bacia do Riacho do Anapurus
674478	6	Bacia do Riacho de São Domingos
675146	6	Bacia do Rio Sobradinho
672286	6	Bacia de nome não identificado
662558	6	Bacia do Rio Candiru-Miri
645878	6	Bacia do Igarapé Mutum (AM) 2
652412	6	Bacia do Furo Tauajari
668222	6	Bacia do Córrego Cachoeira (MT) 1
666412	6	Bacia do Riacho do Pirajá
667886	6	Bacia do Ribeirão Xavantinho
644996	6	Bacia do Córrego Macaco Preto
662278	6	Bacia do Igarapé Cauaçu
674936	6	Bacia do Riachão do Paulo
677326	6	Bacia do Rio Mulungu
682912	6	Bacia do Rio Santa Cruz
669534	6	Bacia de nome não identificado
668966	6	Bacia do Córrego Gariroba
644618	6	Bacia de nome não identificado
649336	6	Bacia do Rio Mamiá
646786	6	Bacia do Igarapé Esperança
676428	6	Bacia do Rio Pratudão
645672	6	Bacia de nome não identificado
667466	6	Bacia de nome não identificado
686424	6	Bacia do Rio Iapó
682884	6	Bacia do Rio Antoninhas
668478	6	Bacia do Córrego Sucuri
644688	6	Bacia do Ribeirão Santo Antônio (MT)
682476	6	Bacia do Arroio Areal
649152	6	Bacia do Lago Jacaré
665696	6	Bacia do Riacho Piranha
686272	6	Bacia do Rio Preto (SC)
642228	6	Bacia do Igarapé Encravado
689676	6	Bacia do Rio Jangada (MT) 2
643464	6	Bacia do Igarapé Cumaru ou Poço da Égua
689966	6	Bacia do Rio Branco (MT) 3

682754	6	Bacia do Rio Peperi-Guaçu
666966	6	Bacia do Ribeirão Olhos de Água
686222	6	Bacia do Rio Marrecas 1
686584	6	Bacia do Rio das Morangas
644294	6	Bacia do Córrego Bronquinha
672486	6	Bacia do Riacho Marimbondo
689364	6	Bacia do Córrego Agachi
662736	6	Bacia do Igarapé Quiriquiri
664156	6	Bacia do Rio Mojurucá-Mirim
667328	6	Bacia do Ribeirão Cipó (TO) 1
644762	6	Bacia de nome não identificado
649762	6	Bacia do Rio Ituí
679226	6	Bacia do Rio Glória
664744	6	Bacia de nome não identificado
667242	6	Bacia do Ribeirão Grotão (PA)
644412	6	Bacia do Igarapé Anipiri
678992	6	Bacia do Rio Turvo (MG)
642464	6	Bacia do Rio Trairão
678628	6	Bacia do Rio Guanhães
676312	6	Bacia de nome não identificado
638234	6	Bacia do Igarapé Água Fria
649754	6	Bacia do Rio Jandiatuba
689646	6	Bacia do Rio Jurigão
666566	6	Bacia do Córrego Salobro
678696	6	Bacia do Ribeirão Santo Antônio do Cruzeiro
642416	6	Bacia do Igarapé Cocal 2
646324	6	Bacia do Rio Sepoti
674874	6	Bacia do Ribeirão Aldeia ou São José
642566	6	Bacia de nome não identificado
666148	6	Bacia do Rio Santana (MA)
645226	6	Bacia do Rio Paratucu
674554	6	Bacia do Riacho Grande (MA) 2
675478	6	Bacia do Riacho Cachoeira (CE)
648128	6	Bacia de nome não identificado
646338	6	Bacia do Rio Maicimirim
642894	6	Bacia de nome não identificado
642686	6	Bacia do Ribeirão Carmelita
648278	6	Bacia do Igarapé do Cachimbo
664424	6	Bacia do Rio Jaburuzinho
641546	6	Bacia do Igarapé Cachoeirinha
676376	6	Bacia do Córrego dos Angicos
637874	6	Bacia do Rio Iauê
666512	6	Bacia do Rio Providência
648464	6	Bacia de nome não identificado
666912	6	Bacia do Córrego Taquaral
689458	6	Bacia do Córrego do Veado
672234	6	Bacia de nome não identificado
645678	6	Bacia do Igarapé Jari
644642	6	Bacia Vau-Seringueiro
689946	6	Bacia do Rio Aguapeí
648588	6	Bacia do Rio Cuiunizinho
679656	6	Bacia do Arroio Diogo Trilho
662512	6	Bacia de nome não identificado
642216	6	Bacia do Igarapé Mossoró
676726	6	Bacia do Córrego Catolé
689944	6	Bacia Pitas-Águas Claras
643694	6	Bacia de nome não identificado
673864	6	Bacia do Riacho do Jacu
666628	6	Bacia do Rio Sobrado
668286	6	Bacia do Córrego do Mateiro

644674	6	Bacia do Ribeirão do Rosário
689492	6	Bacia do Rio Novo (MS)
643834	6	Bacia de nome não identificado
669954	6	Bacia do Ribeirão São João (MT) 2
666112	6	Bacia do Córrego Bom Jesus
642986	6	Bacia do Ribeirão Felipe
676698	6	Bacia do Rio do Vieira
689816	6	Bacia do Corixo Pato Branco
645486	6	Bacia do Igarapé do Fogo
648414	6	Bacia do Rio Itapará
646232	6	Bacia do Igarapé Arauazinho
676816	6	Bacia do Rio da Areia (MG)
649348	6	Bacia de nome não identificado
682532	6	Bacia do Arroio do Imbaã
686682	6	Bacia do Ribeirão Aleluia
674182	6	Bacia da Lagoa dos Cajueiros
676586	6	Bacia do Rio do Meio (BA)
675566	6	Bacia do Rio Umari (RN)
668992	6	Bacia do Córrego Lajes
676954	6	Bacia do Rio Abaeté
677722	6	Bacia do Rio Tiriri
673284	6	Bacia do Ribeirão da Aranha
643844	6	Bacia de nome não identificado
667348	6	Bacia do Rio Lajeado 2
642352	6	Bacia de nome não identificado
666896	6	Bacia do Rio da Palma
642334	6	Bacia do Igarapé Caxinduba
675858	6	Bacia do Riacho da Salina
675224	6	Bacia do Riacho Salgado (CE)
674952	6	Bacia do Riacho Marcelino
648496	6	Bacia do Rio Uraricá
679676	6	Bacia do Arroio Capané
676876	6	Bacia do Córrego Vereda do Curral Queimado
667722	6	Bacia de nome não identificado
689922	6	Bacia do Rio Bento Gomes
642468	6	Bacia do Ribeirão Bananal
689468	6	Bacia do Ribeirão Taquarizinho
671676	6	Bacia de nome não identificado
652914	6	Bacia do Rio Aramá-Mirim
666632	6	Bacia do Riacho Fundo (TO)
648946	6	Bacia do Igarapé Teuapori ou Japeri
675844	6	Bacia do Rio Soledade
662792	6	Bacia do Igarapé do Dez
667322	6	Bacia do Córrego Formiga
642544	6	Bacia do Ribeirão Belo Horizonte
668296	6	Bacia do Córrego Gengibre
649688	6	Bacia do Igarapé Paraná Novo Recreio
648488	6	Bacia do Rio Urubu (RR)
638276	6	Bacia de nome não identificado
667432	6	Bacia do Ribeirão dos Porcos
642736	6	Bacia de nome não identificado
675792	6	Bacia do Rio Guajú
671672	6	Bacia de nome não identificado
674846	6	Bacia do Riacho Brejo Comprido
686652	6	Bacia do Rio Jacaré-Pepira
666686	6	Bacia do Córrego Cachoeira (GO) 1
689624	6	Bacia do Rio Formoso (MS)
646142	6	Bacia do Igarapé do Puruzinho
679184	6	Bacia do Rio Muqui do Sul
672428	6	Bacia de nome não identificado

679428	6	Bacia do Rio Guaraú
668246	6	Bacia do Córrego Cachoeira (MT) 2
677168	6	Bacia do Rio Bandegó
679282	6	Bacia do Rio Cágado
676474	6	Bacia do Rio Mutum (BA)
679722	6	Bacia do Arroio das Capivaras
643186	6	Bacia de nome não identificado
689522	6	Bacia do Corixo do Inferno
641644	6	Bacia do Igarapé Fé Em Deus
674836	6	Bacia do Ribeirão Riachão
667164	6	Bacia do Ribeirão Mogno ou Grotão
679546	6	Bacia do Rio Itajaí do Norte ou Hercílio
638124	6	Bacia de nome não identificado
642156	6	Bacia do Igarapé Joá
665648	6	Bacia do Riacho Refúgio
673812	6	Bacia do Rio do Santo Inácio
646212	6	Bacia do Rio Aracu
644344	6	Bacia do Igarapé Preto (PA) 2
675694	6	Bacia do Riacho Bruschas
644122	6	Bacia do Igarapé Mentaí
645676	6	Bacia do Igarapé Rio Novo
665682	6	Bacia de nome não identificado
643294	6	Bacia de nome não identificado
648484	6	Bacia do Rio Maú ou Ireng
674812	6	Bacia do Rio Grande (MA) 3

---

Fontes: 1. IBGE. 2. Agência Nacional de Águas e Saneamento Básico.



## Apêndice 2 - Lista de nomes e geocódigos da Divisão Hidrográfica Nacional - DHN250

<b>MACRORREGIÃO HIDROGRÁFICA</b>			
<b>Mesorregião Hidrográfica</b>	<b>Geocódigo da MacroRH</b>	<b>Geocódigo da MesoRH</b>	<b>Geocódigo da MicroRH</b>
Microrregião Hidrográfica			
<b>AMAZÔNICA</b>	<b>101</b>		
<b>Foz do Amazonas</b>	<b>101</b>	<b>10102</b>	
Foz do Amazonas	101	10102	10102005
Marajó Norte	101	10102	10102006
<b>Japurá</b>	<b>101</b>	<b>10110</b>	
Badajós/Manacapuru	101	10110	10110057
Içá	101	10110	10110059
Japurá	101	10110	10110058
<b>Javari/Juruá</b>	<b>101</b>	<b>10111</b>	
Alto Juruá	101	10111	10111063
Baixo Juruá	101	10111	10111060
Ituí	101	10111	10111066
Jandiatuba	101	10111	10111065
Javari	101	10111	10111067
Jutaí	101	10111	10111064
Médio Juruá	101	10111	10111061
Tarauacá	101	10111	10111062
<b>Madeira</b>	<b>101</b>	<b>10107</b>	
Alto Guaporé	101	10107	10107041
Alto Madeira	101	10107	10107038
Aripuanã	101	10107	10107033
Baixo Guaporé	101	10107	10107040
Baixo Madeira	101	10107	10107032
Jamari	101	10107	10107037
Ji-Paraná	101	10107	10107036
Mamoré	101	10107	10107039
Médio Madeira	101	10107	10107035
Preto do Pantaleão	101	10107	10107042
Roosevelt	101	10107	10107034
<b>Negro</b>	<b>101</b>	<b>10108</b>	
Alto Branco	101	10108	10108046
Alto Negro	101	10108	10108052
Baixo Branco	101	10108	10108045
Baixo Negro	101	10108	10108043
Demini	101	10108	10108050
Jauaperi	101	10108	10108044
Médio Negro	101	10108	10108051
Mucajaí	101	10108	10108047
Tacutu	101	10108	10108048
Uraricoera	101	10108	10108049
<b>Oiapoque/Araguari</b>	<b>101</b>	<b>10101</b>	
Amapari	101	10101	10101004
Araguari	101	10101	10101003
Litoral do Amapá	101	10101	10101002
Oiapoque	101	10101	10101001
<b>Paru/Jari</b>	<b>101</b>	<b>10103</b>	

Jari	101	10103	10103007
Maicuru	101	10103	10103009
Paru	101	10103	10103008
<b>Purus</b>	<b>101</b>	<b>10109</b>	
Alto Purus	101	10109	10109055
Baixo Purus	101	10109	10109053
Coari/Tefé	101	10109	10109056
Médio Purus	101	10109	10109054
<b>Tapajós</b>	<b>101</b>	<b>10106</b>	
Alto Juruena	101	10106	10106030
Alto Tapajós	101	10106	10106025
Alto Teles Pires	101	10106	10106027
Arinos	101	10106	10106029
Baixo Juruena	101	10106	10106028
Baixo Tapajós	101	10106	10106023
Baixo Teles Pires	101	10106	10106026
Jamanxim	101	10106	10106024
Tupinambarana	101	10106	10106031
<b>Trombetas/Uatumã</b>	<b>101</b>	<b>10105</b>	
Curuá	101	10105	10105016
Erepecuru	101	10105	10105018
Jatapu	101	10105	10105021
Nhamundá	101	10105	10105019
Trombetas	101	10105	10105017
Uatumã	101	10105	10105020
Urubu	101	10105	10105022
<b>Xingu</b>	<b>101</b>	<b>10104</b>	
Alto Xingu	101	10104	10104013
Baixo Xingu	101	10104	10104010
Curuá-Una	101	10104	10104015
Iriri	101	10104	10104011
Médio Xingu	101	10104	10104012
Nascentes do Xingu	101	10104	10104014
<b>ATLÂNTICO LESTE</b>	<b>107</b>		
<b>Contas</b>	<b>107</b>	<b>10732</b>	
Cachoeira	107	10732	10732173
Contas	107	10732	10732172
<b>Itanhém/Mucuri/São Mateus</b>	<b>107</b>	<b>10734</b>	
Frades/Buranhém/João de Tiba	107	10734	10734176
Itaúnas	107	10734	10734179
Mucuri	107	10734	10734178
Peruípe/Itanhém/Jucuruçu	107	10734	10734177
São Mateus	107	10734	10734180
<b>Itapicuru/Paraguaçu</b>	<b>107</b>	<b>10731</b>	
Itapicuru	107	10731	10731168
Paraguaçu	107	10731	10731170
Recôncavo Norte	107	10731	10731169
Recôncavo Sul	107	10731	10731171
<b>Jequitinhonha/Pardo</b>	<b>107</b>	<b>10733</b>	
Jequitinhonha	107	10733	10733175
Pardo (BA)	107	10733	10733174
<b>Vaza-Barris</b>	<b>107</b>	<b>10730</b>	
Japaratuba	107	10730	10730164

Real	107	10730	10730167
Sergipe	107	10730	10730165
Vaza-Barris	107	10730	10730166
<b>ATLÂNTICO NORDESTE OCIDENTAL</b>	<b>103</b>		
<b>Gurupi</b>	<b>103</b>	<b>10315</b>	
Gurupi	103	10315	10315082
Piriá/Maracanã	103	10315	10315081
Turiaçu/Pericumã	103	10315	10315083
<b>Itapecuru</b>	<b>103</b>	<b>10317</b>	
Itapecuru	103	10317	10317086
Munim	103	10317	10317087
Periá/Preguiças	103	10317	10317088
<b>Mearim</b>	<b>103</b>	<b>10316</b>	
Mearim	103	10316	10316084
São Luís	103	10316	10316085
<b>ATLÂNTICO NORDESTE ORIENTAL</b>	<b>105</b>		
<b>Jaguaribe</b>	<b>105</b>	<b>10522</b>	
Alto Jaguaribe	105	10522	10522110
Baixo Jaguaribe	105	10522	10522106
Banabuiú	105	10522	10522107
Médio Jaguaribe	105	10522	10522108
Salgado	105	10522	10522109
<b>Litoral de Pernambuco e Alagoas</b>	<b>105</b>	<b>10525</b>	
Capibaribe	105	10525	10525125
Fernando de Noronha	105	10525	10525126
Goiana	105	10525	10525124
Ipojuca	105	10525	10525127
Manguaba/Camaragibe	105	10525	10525130
Mundaú	105	10525	10525131
Paraíba (AL)	105	10525	10525132
São Miguel/Coruripe	105	10525	10525133
Sirinhaém	105	10525	10525128
Una	105	10525	10525129
<b>Litoral do Ceará</b>	<b>105</b>	<b>10521</b>	
Acaraú	105	10521	10521102
Aracatiçu	105	10521	10521103
Choró	105	10521	10521105
Coreaú	105	10521	10521101
Curu	105	10521	10521104
<b>Litoral do Rio Grande do Norte e Paraíba</b>	<b>105</b>	<b>10524</b>	
Camurupim/Cabelo	105	10524	10524115
Ceará-Mirim	105	10524	10524117
Curimataú	105	10524	10524121
Jacu	105	10524	10524120
Mamanguape	105	10524	10524122
Maxaranguape	105	10524	10524116
Paraíba (PB)	105	10524	10524123
Potengi	105	10524	10524118
Trairi	105	10524	10524119
<b>Piancó-Piranhas-Açu</b>	<b>105</b>	<b>10523</b>	
Alto Piranhas	105	10523	10523114
Apodi-Mossoró	105	10523	10523111
Baixo Piranhas-Açu	105	10523	10523112

Médio Piranhas	105	10523	10523113
<b>ATLÂNTICO SUDESTE</b>	<b>108</b>		
<b>Doce</b>	<b>108</b>	<b>10835</b>	
Caratinga	108	10835	10835185
Guandu/Santa Maria do Doce	108	10835	10835182
Manhuaçu	108	10835	10835184
Piracicaba	108	10835	10835187
Piranga	108	10835	10835188
Santo Antônio	108	10835	10835186
São José	108	10835	10835181
Suaçuí	108	10835	10835183
<b>Jucu/Itapemirim/Itabapoana</b>	<b>108</b>	<b>10836</b>	
Benevente	108	10836	10836191
Fundão/Piraquê-Açu/Riacho	108	10836	10836189
Itabapoana	108	10836	10836193
Itapemirim	108	10836	10836192
Jucu/Santa Maria da Vitória	108	10836	10836190
<b>Litoral de São Paulo</b>	<b>108</b>	<b>10839</b>	
Baixada Santista	108	10839	10839208
Litoral Norte de São Paulo	108	10839	10839207
<b>Litoral do Rio de Janeiro</b>	<b>108</b>	<b>10838</b>	
Baía da Ilha Grande	108	10838	10838206
Baía de Guanabara	108	10838	10838204
Guandu (RJ)	108	10838	10838205
Lagos/São João	108	10838	10838203
Macaé	108	10838	10838202
<b>Paraíba do Sul</b>	<b>108</b>	<b>10837</b>	
Alto Paraíba do Sul	108	10837	10837201
Dois Rios	108	10837	10837196
Foz do Paraíba do Sul	108	10837	10837194
Médio Paraíba do Sul	108	10837	10837200
Muriaé	108	10837	10837195
Paraibuna	108	10837	10837199
Piabanha	108	10837	10837198
Pomba	108	10837	10837197
<b>Ribeira de Iguape</b>	<b>108</b>	<b>10840</b>	
Alto Ribeira de Iguape	108	10840	10840210
Baixo Ribeira de Iguape	108	10840	10840209
<b>ATLÂNTICO SUL</b>	<b>109</b>		
<b>Jacuí</b>	<b>109</b>	<b>10943</b>	
Alto Jacuí	109	10943	10943231
Baixo Jacuí	109	10943	10943227
Caí	109	10943	10943226
Gravataí	109	10943	10943224
Guaíba	109	10943	10943223
Pardo (RS)	109	10943	10943229
Sinos	109	10943	10943225
Taquari/Antas	109	10943	10943228
Vacacaí	109	10943	10943230
<b>Litoral do Paraná e Santa Catarina</b>	<b>109</b>	<b>10941</b>	
Araranguá	109	10941	10941217
Cubatão do Sul	109	10941	10941215
Itajaí	109	10941	10941213

Itapocu/Cubatão	109	10941	10941212
Litoral do Paraná	109	10941	10941211
Mampituba	109	10941	10941218
Tijucas	109	10941	10941214
Tubarão	109	10941	10941216
<b>Patos/Mirim</b>	<b>109</b>	<b>10942</b>	
Camaquã	109	10942	10942221
Mirim/São Gonçalo	109	10942	10942222
Patos	109	10942	10942220
Tramandaí	109	10942	10942219
<b>PARAGUAI</b>	<b>112</b>		
<b>Alto Paraguai</b>	<b>112</b>	<b>11254</b>	
Alto Paraguai	112	11254	11254302
Alto São Lourenço	112	11254	11254299
Cuiabá	112	11254	11254300
Pantanal Noroeste	112	11254	11254301
Piquiri-Itiquira	112	11254	11254298
<b>Médio Paraguai</b>	<b>112</b>	<b>11253</b>	
Apa	112	11253	11253293
Médio Paraguai	112	11253	11253294
Miranda	112	11253	11253295
Negro (MS)	112	11253	11253296
Taquari	112	11253	11253297
<b>PARANÁ</b>	<b>111</b>		
<b>Grande</b>	<b>111</b>	<b>11151</b>	
Alto Grande	111	11151	11151281
Baixo Grande	111	11151	11151275
Médio Grande	111	11151	11151279
Mogi-Guaçu	111	11151	11151277
Pardo (SP)	111	11151	11151276
Sapucaí (SP)	111	11151	11151278
Sapucaí/Verde	111	11151	11151280
Turvo	111	11151	11151274
<b>Iguaçu</b>	<b>111</b>	<b>11146</b>	
Alto Iguaçu	111	11146	11146250
Baixo Iguaçu	111	11146	11146248
Médio Iguaçu	111	11146	11146249
<b>Ivaí/Piquiri</b>	<b>111</b>	<b>11147</b>	
Itaipu	111	11147	11147251
Ivaí	111	11147	11147253
Piquiri	111	11147	11147252
<b>Paraná Oeste</b>	<b>111</b>	<b>11148</b>	
Amambaí	111	11148	11148255
Iguatemi	111	11148	11148254
Ivinhema	111	11148	11148256
Pardo (MS)	111	11148	11148257
Sucuriú	111	11148	11148259
Verde (MS)	111	11148	11148258
<b>Paranaíba</b>	<b>111</b>	<b>11152</b>	
Alto Corumbá	111	11152	11152289
Alto Paranaíba	111	11152	11152292
Araguari	111	11152	11152290
Baixo Corumbá	111	11152	11152288

Baixo Paranaíba	111	11152	11152282
Bois	111	11152	11152286
Claro	111	11152	11152285
Corrente/Verde	111	11152	11152284
Meia Ponte	111	11152	11152287
Santana/Aporé	111	11152	11152283
São Marcos/Veríssimo	111	11152	11152291
<b>Paranapanema</b>	<b>111</b>	<b>11149</b>	
Alto Paranapanema	111	11149	11149266
Baixo Paranapanema	111	11149	11149260
Cinzas	111	11149	11149264
Itararé	111	11149	11149265
Médio Paranapanema	111	11149	11149263
Pontal do Paranapanema	111	11149	11149261
Tibagi	111	11149	11149262
<b>Tietê</b>	<b>111</b>	<b>11150</b>	
Aguapeí	111	11150	11150268
Alto Tietê	111	11150	11150272
Baixo Tietê	111	11150	11150269
Médio Tietê	111	11150	11150270
PCJ	111	11150	11150271
Peixe (SP)	111	11150	11150267
São José dos Dourados	111	11150	11150273
<b>PARNAÍBA</b>	<b>104</b>		
<b>Alto Parnaíba</b>	<b>104</b>	<b>10420</b>	
Alto Parnaíba	104	10420	10420100
Balsas	104	10420	10420098
Boa Esperança	104	10420	10420097
Gurguéia	104	10420	10420096
Uruçuí-Preto	104	10420	10420099
<b>Baixo Parnaíba</b>	<b>104</b>	<b>10418</b>	
Baixo Parnaíba	104	10418	10418089
Litoral do Piauí	104	10418	10418090
Longá	104	10418	10418091
<b>Médio Parnaíba</b>	<b>104</b>	<b>10419</b>	
Canindé	104	10419	10419094
Itaueira	104	10419	10419095
Médio Parnaíba	104	10419	10419093
Poti	104	10419	10419092
<b>SÃO FRANCISCO</b>	<b>106</b>		
<b>Alto São Francisco</b>	<b>106</b>	<b>10629</b>	
Alto São Francisco	106	10629	10629163
Jequitaiá	106	10629	10629158
Pará (MG)	106	10629	10629162
Paraopeba	106	10629	10629161
Três Marias	106	10629	10629160
Velhas	106	10629	10629159
<b>Baixo São Francisco</b>	<b>106</b>	<b>10626</b>	
Baixo São Francisco (SE)	106	10626	10626135
Capiá	106	10626	10626138
Ipanema	106	10626	10626137
Piauí	106	10626	10626134
Traipu	106	10626	10626136

<b>Médio São Francisco</b>	<b>106</b>	<b>10628</b>	
Carinhanha	106	10628	10628152
Corrente	106	10628	10628150
Grande	106	10628	10628149
Pacuí/Mangaí	106	10628	10628155
Pandeiros/Peruaçu	106	10628	10628153
Paracatu	106	10628	10628157
Paramirim/Santo Onofre	106	10628	10628148
Rãs	106	10628	10628151
Sobradinho	106	10628	10628147
Urucuia	106	10628	10628156
Verde Grande	106	10628	10628154
<b>Submédio São Francisco</b>	<b>106</b>	<b>10627</b>	
Brígida/Terra Nova	106	10627	10627143
Curaçá	106	10627	10627144
Itaparica	106	10627	10627141
Moxotó	106	10627	10627140
Pajeú	106	10627	10627142
Pontal/Garças	106	10627	10627145
Salitre	106	10627	10627146
Xingó	106	10627	10627139
<b>TOCANTINS-ARAGUAIA</b>	<b>102</b>		
<b>Alto Tocantins</b>	<b>102</b>	<b>10213</b>	
Alto Tocantins	102	10213	10213075
Médio Tocantins	102	10213	10213073
Paraná	102	10213	10213076
Sono	102	10213	10213074
<b>Araguaia</b>	<b>102</b>	<b>10214</b>	
Alto Araguaia	102	10214	10214080
Baixo Araguaia	102	10214	10214077
Médio Araguaia	102	10214	10214078
Mortes	102	10214	10214079
<b>Baixo Tocantins</b>	<b>102</b>	<b>10212</b>	
Acará/Guamá	102	10212	10212069
Baixo Tocantins	102	10212	10212071
Itacaiúnas	102	10212	10212072
Marajó Sul	102	10212	10212068
Pará (PA)	102	10212	10212070
<b>URUGUAI</b>	<b>110</b>		
<b>Alto Uruguai</b>	<b>110</b>	<b>11045</b>	
Apuaê/Inhandava	110	11045	11045244
Canoas	110	11045	11045246
Chapecó	110	11045	11045241
Irani/Jacutinga	110	11045	11045243
Passo Fundo	110	11045	11045242
Peixe (SC)	110	11045	11045245
Pelotas	110	11045	11045247
Peperi-Guaçu/Antas	110	11045	11045240
Várzea	110	11045	11045239
<b>Médio Uruguai</b>	<b>110</b>	<b>11044</b>	
Butuí/Icamaquã/Piratinim	110	11044	11044236
Ibicuí	110	11044	11044234
Ijuí	110	11044	11044237

Negro (RS)	110	11044	11044232
Quaraí	110	11044	11044233
Santa Maria	110	11044	11044235
Turvo/Santa Rosa/Comandá	110	11044	11044238

Fontes: 1. IBGE. 2. Agência Nacional de Águas e Saneamento Básico.



## Glossário

**abiótico** Desprovido de vida; sem a participação de organismos vivos.

**aquífero** Formação geológica que contém água e permite que quantidades significativas dessa água se movimentem no seu interior em condições naturais. Constitui-se em um reservatório de água subterrânea suscetível à extração e à utilização.

**área de contribuição hidrográfica** Área da superfície terrestre delimitada por divisores de água, ou interflúvios, que capta e escoam as águas provenientes de precipitação para um trecho de drenagem permanente ou temporário.

**bacia hidrográfica** Área da superfície terrestre delimitada por divisores de águas, ou interflúvios, que capta e escoam, por meio de vertentes, rios e córregos, sejam permanentes ou temporários, as águas superficiais provenientes de precipitação para um exutório, isto é, um único ponto de saída, localizado em um ponto mais baixo do relevo.

**biótico** Relativo ou pertencente à vida ou aos seres vivos.

**calota polar** Espessa camada de gelos continentais que cobre todas as formas de relevo nas regiões polares.

**canal principal** Ver curso d'água principal

**Comitê de Bacia Hidrográfica** Ente regional de gestão dos recursos hídricos na escala da bacia hidrográfica, composto por representantes dos usuários de água, da sociedade civil, e dos poderes públicos. Os Comitês de Bacias Hidrográficas são parte do Sistema Nacional de Gerenciamento de Recursos Hídricos - SINGREH e constituem o "Parlamento das Águas", espaço em que são discutidos e deliberados temas a respeito da gestão dos recursos hídricos na bacia hidrográfica, compartilhando responsabilidades.

**curso d'água** Fluxo concentrado de água que compõe um rio, córrego ou canal fluvial. Na Base Hidrográfica Ottocodificada - BHO, é composto pelos trechos de drenagem que, desde a foz até o início do curso d'água, possuem a maior área de drenagem a montante, observada em cada confluência com outro trecho de drenagem. *Ver também* trecho de drenagem.

**curso d'água principal** Rio, córrego ou canal fluvial que representa, no nível hierárquico em que sua bacia hidrográfica é definida, o principal rio dela e para onde drenam todos os demais cursos d'água que a compõem. Na Base Hidrográfica Ottocodificada - BHO, é o curso d'água composto pelos trechos de drenagem que, desde a foz da bacia hidrográfica até o início do curso d'água, possuem a maior área de drenagem a montante, observada em cada confluência com outro trecho de drenagem. É no curso d'água principal que se encontra o exutório da bacia hidrográfica. *Ver também* curso d'água e trecho de drenagem.

**disponibilidade hídrica** Estimativa da quantidade de água ofertável aos mais diversos usos que, para fins de gestão, considera um determinado nível de garantia. No caso da Agência Nacional de Águas e Saneamento Básico - ANA, a disponibilidade nos trechos de drenagem corresponde à vazão de estiagem Q95, isto é, à vazão que passa no trecho de drenagem em pelo menos 95% do tempo.

**foz** Local onde o rio deságua, podendo ser em outro rio, lago, lagoa ou no mar.

**igarapé** Denominação dada aos pequenos rios na Região Norte do Brasil.

**interbacia** Área de contribuição hidrográfica localizada entre duas confluências de trechos de drenagem. Diferencia-se da bacia hidrográfica, no seu sentido estrito, na medida em que drena o fluxo d'água para o canal principal de uma suprabacia por meio de vários cursos d'água, não concentrando o fluxo em somente um curso d'água antes de desaguar naquele.

**jusante** Direção que acompanha o mesmo sentido de uma corrente. Diz-se que algo está a jusante quando está mais adiante, no sentido do fluxo da água, em uma posição relativa mais baixa na bacia hidrográfica. Oposto de montante.

**lençol freático** Camada superior das águas subterrâneas que se encontra, geralmente, em pequena profundidade e é abastecida pelas chuvas. O lençol freático é a zona do subsolo que limita, abaixo, a zona saturada, que é aquela onde os poros do solo ou da rocha estão totalmente preenchidos por água; e, acima, a zona de aeração, que é aquela abaixo da superfície do solo onde os poros estão preenchidos por ar e por água. O lençol freático é que alimenta os rios perenes, garantindo a presença de água no rio ao longo de todo o ano.

**microbacia** Termo utilizado, no presente relatório metodológico, para se referir à bacia hidrográfica de pequena dimensão, adotando-se como limite superior o valor de 100 km<sup>2</sup> de área. Há, contudo, diversas definições de microbacia na literatura científica, adotando-se, por vezes, critérios hidrológicos; noutras, critérios ecológicos; e, ainda, o critério de área. Sob o aspecto físico, a microbacia não se diferencia da definição de bacia hidrográfica.

**minibacia** Ver área de contribuição hidrográfica

**montante** Direção contrária ao sentido de uma corrente. Diz-se que algo está a montante quando está em uma posição relativa mais elevada na bacia hidrográfica. Oposto de jusante.

**nascente** Local de origem de um curso d'água.

**ottobacia** Denominação decorrente da codificação segundo a metodologia de Otto Pfafstetter. Ver também área de contribuição hidrográfica e minibacia.

**Região Hidrográfica** Espaço territorial brasileiro compreendido por uma bacia, grupo de bacias ou sub-bacias hidrográficas contíguas com características naturais, sociais e econômicas homogêneas ou similares, com vistas a orientar o planejamento e o gerenciamento dos recursos hídricos. A Divisão Hidrográfica Nacional em 12 Regiões Hidrográficas e foi instituída por meio da Resolução n. 32, de 15.10.2003, do Conselho Nacional de Recursos Hídricos - CNRH.

**sub-bacia** Parte da área de uma bacia hidrográfica maior delimitada a partir de um ponto em seu interior que representa o exutório ou foz dessa sub-bacia.

**suprabacia** Bacia hidrográfica de maior área que engloba a bacia de referência.

**trecho de drenagem** Segmento da hidrografia que compõe os cursos d'água. Na cartografia da Base Hidrográfica Ottocodificada - BHO, a feição corresponde à geometria do tipo linha direcional e representa o fluxo d'água principal unidirecional (de montante para jusante), permanente ou temporário, que recebe o fluxo de água dos afluentes e subafluentes de uma área de contribuição hidrográfica.

**UEPGRH** Ver Unidades Estaduais de Planejamento e Gestão de Recursos Hídricos

**UGRH** Ver Unidades de Gestão de Recursos Hídricos

**UH** Ver Unidades Hidrográficas

**Unidades de Gestão de Recursos Hídricos** Unidades delimitadas a partir do domínio dos cursos d'água, havendo unidades delimitadas a partir de bacias hidrográficas de domínio da União (federais) e de domínio dos Estados. As Unidades de Gestão de Recursos Hídricos consideram ainda arranjos já existentes para a gestão dos recursos hídricos, a exemplo da área de atuação dos Comitês de Bacias Hidrográficas interestaduais, tendo sido definidas pela Resolução n. 109, de 13.04.2010, do Conselho Nacional de Recursos Hídricos - CNRH e revisadas pela Agência Nacional de Águas e Saneamento Básico - ANA para o novo Plano Nacional de Recursos Hídricos - PNRH 2022-2040.

**Unidades de Planejamento Hídrico** Subdivisões das unidades hidrográficas, formadas por bacias ou sub-bacias hidrográficas de rios afluentes ou segmentos das bacias dos rios principais, com continuidade espacial. Com foco na gestão dos recursos hídricos, as Unidades de Planejamento Hídrico são caracterizadas por uma homogeneidade de fatores geomorfológicos, hidrográficos e hidrológicos que permitem a organização do planejamento e do aproveitamento dos recursos hídricos ali existentes.

**Unidades Estaduais de Planejamento e Gestão de Recursos Hídricos** Detalhamentos das Unidades de Planejamento Hídrico que compreendem ainda, em sua delimitação, a divisão político-administrativa das Unidades da Federação, a qual, muitas vezes, se sobrepõe ao critério estritamente hidrográfico, adotado em outras divisões hidrográficas.

**Unidades Hidrográficas** Subdivisões das Regiões Hidrográficas, com foco na delimitação das principais bacias e sub-bacias hidrográficas do território, incluindo a delimitação das bacias e/ou grupos de bacias que drenam diretamente ao Atlântico.

**UPH** Ver Unidades de Planejamento Hídrico

**uso consuntivo** Uso considerado quando a água retirada é consumida, parcial ou totalmente, no processo a que se destina, não retornando diretamente ao corpo d'água. O consumo pode ocorrer por evaporação, transpiração, incorporação em produtos, consumo por seres vivos, entre outras formas.



# Equipe técnica

## Instituto Brasileiro de Geografia e Estatística

### Diretoria de Geociências

#### Coordenação de Recursos Naturais e Estudos Ambientais

##### Coordenação do Projeto

Therence Paoliello de Sarti

##### Gerência Geral do Projeto

Maria Luisa da Fonseca Pimenta

##### Gerência de Estudos Ambientais

André Polly Assumpção

##### Produção Textual

André Polly Assumpção

Andressa Rosas de Menezes

Karen Cazon Arraya

##### Revisão Textual

Eugenio Antonio de Lima

##### Produção das Bases de Dados Geográficos

André Polly Assumpção

Andressa Rosas de Menezes

Daniel Rios Cerqueira Barbosa (estagiário)

Karen Cazon Arraya

##### Revisão das Bases de Dados Geográficos

Luis Henrique Rocha Guimarães

Marta Minussi Franco

##### Elaboração dos Mapas

Andressa Rosas de Menezes

Karen Cazon Arraya

Marcelo Luis de Araujo Delizio

#### Coordenação de Cartografia

Ana Cristina da Rocha Berenger Resende

Beatriz Cristina Pereira de Souza Pinto

Graciosa Rainha Moreira

Guilherme Silva Xavier de Souza (estagiário)

Leila Freitas de Oliveira

Luciana da Costa Silva

Viviane Barbosa Diniz

### Colaboradores internos

#### Centro de Documentação e Disseminação de Informações

##### Coordenação de Produção

Marisa Sigolo

##### Gerência de Documentação

##### Pesquisa e normalização documental

Aline Loureiro de Souza

Ana Raquel Gomes da Silva

Isabella Carolina do Nascimento Pinto

Juliana da Silva Gomes

Lioara Mandoju

Nadia Bernuci dos Santos

**Normalização textual e padronização de glossários**

Ana Raquel Gomes da Silva

**Elaboração de quarta-capa**

Ana Raquel Gomes da Silva

**Gerência de Gráfica**

**Impressão e acabamento**

Ednalva Maia do Monte

Newton Malta de Souza Marques

**Agência Nacional de Águas e Saneamento Básico**

**Superintendência de Planejamento de Recursos Hídricos**

Flavio Hadler Tröger

**Coordenação de Conjuntura e Gestão da Informação**

Marcus André Fuckner

**Produção Textual**

Marcus André Fuckner

Alexandre de Amorim Teixeira

**Produção das Bases de Dados Geográficos**

Aldir José Borelli

Alexandre de Amorim Teixeira

Se o assunto é **Brasil**,  
procure o **IBGE**.



/ibgecomunica



/ibgeoficial



/ibgeoficial



/ibgeoficial

**www.ibge.gov.br 0800 721 8181**

## BACIAS E DIVISÕES HIDROGRÁFICAS DO BRASIL

O território brasileiro está subdividido, naturalmente, em diversas bacias hidrográficas, das quais a sociedade obtém grande parte da água utilizada em suas atividades, envolvendo, entre outras, o abastecimento humano, a irrigação, a dessedentação de animais, a produção industrial e a prestação de serviços. Assim, é absolutamente essencial que se cuide de tudo aquilo que afeta a qualidade e a quantidade desse recurso tão indispensável à vida, de maneira a garantir a sua disponibilidade nos dias atuais e para as gerações futuras.

No Brasil, a Política Nacional de Recursos Hídricos, estabelecida pela Lei n. 9.433, de 08.01.1997, instituiu as diretrizes básicas para a gestão das águas no País e criou instrumentos como os planos de recursos hídricos, os quais definem a agenda desses recursos em uma dada região. O Plano de Recursos Hídricos de uma bacia hidrográfica constitui um plano diretor para uma bacia ou região hidrográfica específica e tem por objetivo nortear o Comitê de Bacia Hidrográfica com vistas à gestão dos recursos hídricos localizados na respectiva área, de forma sustentável, assegurando, assim, os usos e as metas previstos. A bacia hidrográfica é, portanto, adotada como unidade territorial para a implementação dessa Política, bem como para a atuação do Sistema Nacional de Gerenciamento de Recursos Hídricos - SINGREH no País.

Visando organizar, sistematizar e promover a geração de informações e estatísticas das mais diversas temáticas por bacias e regiões hidrográficas, o IBGE e a Agência Nacional de Águas e Saneamento Básico - ANA implementaram, em parceria, duas iniciativas que possibilitarão, doravante, uma série de estudos e trabalhos pautados nesses recortes: a elaboração da Base de Bacias Hidrográficas do Brasil - BHB250, na escala 1:250 000, em caráter inédito, e a rediscussão da Divisão Hidrográfica Nacional - DHN, cujo detalhamento deu origem à Base da Divisão Hidrográfica Nacional - DHN250, compatível com a escala 1:250 000, e que teve por objetivos analisar, organizar, redelimitar, recodificar, geocodificar e renomear os três níveis de recortes hidrográficos do País já existentes e produzidos pela ANA. As bases elaboradas trazem ainda informações para a caracterização geral das bacias hidrográficas brasileiras, como a estimativa de população nelas residente, a disponibilidade hídrica e as estimativas de uso da água, contribuindo sobremaneira para a sistematização e a disseminação de estatísticas e indicadores relacionados à questão hídrica no Brasil.

Com o lançamento deste relatório metodológico, o IBGE e a ANA divulgam os procedimentos adotados para a elaboração dessas bases de dados e a sua incorporação ao Quadro Geográfico de Referência para Produção, Análise e Disseminação de Estatísticas, divulgado pelo IBGE em 2019, o que permitirá o intercâmbio de dados e informações relativamente a esses recortes.

O conjunto dessas informações, incluindo o presente volume, está disponível no portal do IBGE na Internet.

